


Ходатайство об установлении публичного сервитута	
1	Администрация ГП «Нижний Одес» (наименование органа, принимающего решение об установлении публичного сервитута)
2	Сведения о лице, представившем ходатайство об установлении публичного сервитута (далее - заявитель):
2.1	Полное наименование Публичное акционерное общество "Межрегиональная распределительная сетевая компания Северо-Запада"
2.2	Сокращенное наименование ПАО "МРСК Северо-Запада"
2.3	Организационно-правовая форма Публичное акционерное общество
2.4	Почтовый адрес (индекс, субъект Российской Федерации, населенный пункт, улица, дом) Россия, 196247, Санкт-Петербург, площадь Конституции, д.3 лит. А, помещение 16Н
2.5	Фактический адрес (индекс, субъект Российской Федерации, населенный пункт, улица, дом) 167000, Российская Федерация, Республика Коми, г.Сыктывкар, ул. Интернационала, д.94
2.6	Адрес электронной почты post@komienergo.ru
2.7	ОГРН 1047855175785
2.8	ИНН 7802312751
3	Сведения о представителе заявителя:
3.1	Фамилия Чистякова
3.1	Имя Надежда
3.1	Отчество (при наличии) Николаевна
3.2	Адрес электронной почты vzr35@yandex.ru
3.3	Телефон 8(8172) 33-20-40, 8(8172) 33-30-40
3.4	Наименование и реквизиты документа, подтверждающего полномочия представителя заявителя Доверенность №74-21 от 12.01.2021 года
4	Прошу установить публичный сервитут в отношении земель и (или) земельного(ых) участка(ов) в целях (указываются цели, предусмотренные статьей 39.37 Земельного кодекса Российской Федерации или статьей 3.6 Федерального закона от 25 октября 2001 г. N 137-ФЗ "О введении в действие Земельного кодекса Российской Федерации"): размещения объекта электросетевого хозяйства «ВЛ-35 кВ №17 ПС "Нижний Одес" - ПС "Джьер"» в соответствии с п.1 статьи 39.37 Земельного кодекса Российской Федерации.
5	Испрашиваемый срок публичного сервитута 49 лет
6	Срок, в течение которого в соответствии с расчетом заявителя использование земельного участка (его части) и (или) расположенного на нем объекта недвижимости в соответствии с их разрешенным использованием будет в соответствии с подпунктом 4 пункта 1 статьи 39.41 Земельного кодекса Российской Федерации невозможно или существенно затруднено (при возникновении таких обстоятельств) —
7	Обоснование необходимости установления публичного сервитута Балансовая справка №010-35/1048 от 29.12.2020 (в соответствии с пп.(л) п.3 Приказа Минэкономразвития России от 10 октября 2018 г. №542)
8	Сведения о правообладателе инженерного сооружения, которое переносится в связи с изъятием земельного участка для государственных или муниципальных нужд в случае, если заявитель не является собственником указанного инженерного

	сооружения (в данном случае указываются сведения в объеме, предусмотренном пунктом 2 настоящей Формы) (заполняется в случае, если ходатайство об установлении публичного сервитута подается с целью установления сервитута в целях реконструкции инженерного сооружения, которое переносится в связи с изъятием такого земельного участка для государственных или муниципальных нужд) —		
9	Кадастровые номера земельных участков (при их наличии), в отношении которых испрашивается публичный сервитут и границы которых внесены в Единый государственный реестр недвижимости	11:19:0501001:126 11:19:0000000:135 11:19:0000000:344 11:19:0000000:405 11:19:0000000:657 11:19:0501001:1136 11:19:0501001:1146 11:19:0501001:1159 11:19:0501001:705 11:19:0501001:941 11:19:0501001:954 11:19:0501001:958 11:19:1001001:124 11:19:1001001:408 11:19:0000000:46 11:19:1001002:1 11:19:1001001:703 11:19:1001001:714	
10	Вид права, на котором инженерное сооружение принадлежит заявителю (если подано ходатайство об установлении публичного сервитута в целях реконструкции или эксплуатации инженерного сооружения) собственность		
11	Сведения о способах представления результатов рассмотрения ходатайства:		
	в виде электронного документа, который направляется уполномоченным органом заявителю посредством электронной почты	да _____ (да/нет)	
	в виде бумажного документа, который заявитель получает непосредственно при личном обращении или посредством почтового отправления	да _____ (да/нет)	
12	Документы, прилагаемые к ходатайству: 1. Электронный документ, содержащий сведения о границах публичного сервитута, включающий графическое описание местоположения границ публичного сервитута и перечень координат характерных точек этих границ 2. Доверенность №74-21 от 12.01.2021 года 3. Балансовая справка №010-35/1048 от 29.12.2020		
13	Подтверждаю согласие на обработку персональных данных (сбор, систематизацию, накопление, хранение, уточнение (обновление, изменение), использование, распространение (в том числе передачу), обезличивание, блокирование, уничтожение персональных данных, а также иных действий, необходимых для обработки персональных данных в соответствии с законодательством Российской Федерации), в том числе в автоматизированном режиме		
14	Подтверждаю, что сведения, указанные в настоящем ходатайстве, на дату представления ходатайства достоверны; документы (копии документов) и содержащиеся в них сведения соответствуют требованиям, установленным статьей 39.41 Земельного кодекса Российской Федерации		
15	Подпись:	Дата:	
	 _____ (подпись)	Чистякова Н.Н. (инициалы, фамилия)	30.07.2021 г. _____

ОПИСАНИЕ МЕСТОПОЛОЖЕНИЯ ГРАНИЦ

Публичный сервитут для размещения объекта электросетевого хозяйства «ВЛ-35 кВ №17 ПС "Нижний Одес" - ПС "Джьер"»

(наименование объекта, местоположение границ которого описано (далее - объект))

Раздел 1

Сведения об объекте		
№ п/п	Характеристики объекта	Описание характеристик
1	2	3
1	Местоположение объекта	Республика Коми, город Сосногорск
2	Площадь объекта +/- величина погрешности определения площади (Р+/- Дельта Р)	1468447 кв.м ± 313 кв.м
3	Иные характеристики объекта	Публичный сервитут для размещения объекта электросетевого хозяйства «ВЛ-35 кВ №17 ПС "Нижний Одес" - ПС "Джьер"» на срок 49 лет, обладатель публичного сервитута - ПАО "МРСК Северо-Запада", Российская Федерация, Республика Коми, г.Сыктывкар, ул. Интернационала, д.94, ИНН - 7802312751, ОГРН - 1047855175785, адрес электронной почты - post@komienergo.ru.

Раздел 2

Сведения о местоположении границ объекта					
1. Система координат <u>СК-63, шифр Q зона 5</u>					
2. Сведения о характерных точках границ объекта					
Обозначение характерных точек границ	Координаты, м		Метод определения координат характерной точки	Средняя квадратическая погрешность положения характерной точки (M _i), м	Описание обозначения точки на местности (при наличии)
	X	Y			
1	2	3	4	5	6
1	7050062.76	5341953.06	Метод спутниковых геодезических измерений (определений)	0.10	–
2	7050102.73	5341969.95	Метод спутниковых геодезических измерений (определений)	0.10	–
3	7050086.14	5342003.64	Метод спутниковых геодезических измерений (определений)	0.10	–
4	7050055.59	5341986.52	Метод спутниковых геодезических измерений (определений)	0.10	–
5	7049944.96	5341990.33	Метод спутниковых геодезических измерений (определений)	0.10	–
6	7049844.36	5341995.21	Метод спутниковых геодезических измерений (определений)	0.10	–
7	7049768.52	5342086.88	Метод спутниковых геодезических измерений (определений)	0.10	–
8	7049703.01	5342171.93	Метод спутниковых геодезических измерений (определений)	0.10	–
9	7049544.89	5342173.86	Метод спутниковых геодезических измерений (определений)	0.10	–
10	7049415.49	5342175.56	Метод спутниковых геодезических измерений (определений)	0.10	–
11	7049367.34	5342175.92	Метод спутниковых геодезических измерений (определений)	0.10	–
12	7049272.86	5342177.20	Метод спутниковых геодезических измерений (определений)	0.10	–
13	7049182.06	5342178.36	Метод спутниковых геодезических измерений (определений)	0.10	–
14	7049123.10	5342179.05	Метод спутниковых геодезических измерений (определений)	0.10	–
15	7049033.94	5342181.35	Метод спутниковых геодезических измерений (определений)	0.10	–
16	7048915.44	5342181.91	Метод спутниковых геодезических измерений (определений)	0.10	–
17	7048912.33	5342199.47	Метод спутниковых геодезических измерений (определений)	0.10	–
18	7048882.32	5342198.98	Метод спутниковых геодезических измерений (определений)	0.10	–
19	7048880.32	5342182.11	Метод спутниковых геодезических измерений (определений)	0.10	–
20	7048734.22	5342183.82	Метод спутниковых геодезических измерений (определений)	0.10	–
21	7048588.39	5342185.24	Метод спутниковых геодезических измерений (определений)	0.10	–
22	7048407.13	5342187.68	Метод спутниковых геодезических измерений (определений)	0.10	–
23	7047184.86	5342203.04	Метод спутниковых геодезических измерений (определений)	0.10	–
24	7047008.18	5342204.87	Метод спутниковых геодезических измерений (определений)	0.10	–
25	7046918.33	5342217.79	Метод спутниковых геодезических измерений (определений)	0.10	–
26	7046618.26	5342261.70	Метод спутниковых геодезических измерений (определений)	0.10	–

			измерений (определений)		
27	7046428.36	5342315.91	Метод спутниковых геодезических измерений (определений)	0.10	–
28	7044684.65	5342811.69	Метод спутниковых геодезических измерений (определений)	0.10	–
29	7041834.60	5343622.73	Метод спутниковых геодезических измерений (определений)	0.10	–
30	7038739.68	5344504.20	Метод спутниковых геодезических измерений (определений)	0.10	–
31	7038531.05	5344563.79	Метод спутниковых геодезических измерений (определений)	0.10	–
32	7038350.88	5344614.94	Метод спутниковых геодезических измерений (определений)	0.10	–
33	7038152.92	5344648.57	Метод спутниковых геодезических измерений (определений)	0.10	–
34	7037962.20	5344680.26	Метод спутниковых геодезических измерений (определений)	0.10	–
35	7037767.95	5344714.83	Метод спутниковых геодезических измерений (определений)	0.10	–
36	7037671.78	5344729.49	Метод спутниковых геодезических измерений (определений)	0.10	–
37	7037583.78	5344743.27	Метод спутниковых геодезических измерений (определений)	0.10	–
38	7032703.83	5345565.65	Метод спутниковых геодезических измерений (определений)	0.10	–
39	7032515.18	5345597.89	Метод спутниковых геодезических измерений (определений)	0.10	–
40	7032330.47	5345648.32	Метод спутниковых геодезических измерений (определений)	0.10	–
41	7032150.66	5345697.93	Метод спутниковых геодезических измерений (определений)	0.10	–
42	7031961.49	5345772.04	Метод спутниковых геодезических измерений (определений)	0.10	–
43	7028428.67	5347149.82	Метод спутниковых геодезических измерений (определений)	0.10	–
44	7024245.05	5348783.98	Метод спутниковых геодезических измерений (определений)	0.10	–
45	7024082.70	5348846.48	Метод спутниковых геодезических измерений (определений)	0.10	–
46	7023884.67	5348889.94	Метод спутниковых геодезических измерений (определений)	0.10	–
47	7020809.48	5349561.57	Метод спутниковых геодезических измерений (определений)	0.10	–
48	7017891.33	5350527.38	Метод спутниковых геодезических измерений (определений)	0.10	–
49	7017725.38	5350584.70	Метод спутниковых геодезических измерений (определений)	0.10	–
50	7017566.91	5350652.28	Метод спутниковых геодезических измерений (определений)	0.10	–
51	7015777.82	5351442.27	Метод спутниковых геодезических измерений (определений)	0.10	–
52	7015590.76	5351524.54	Метод спутниковых геодезических измерений (определений)	0.10	–
53	7015427.35	5351630.41	Метод спутниковых геодезических измерений (определений)	0.10	–
54	7015261.00	5351736.79	Метод спутниковых геодезических измерений (определений)	0.10	–
55	7015097.01	5351842.53	Метод спутниковых геодезических измерений (определений)	0.10	–
56	7012169.36	5354460.51	Метод спутниковых геодезических измерений (определений)	0.10	–
57	7012083.08	5354537.19	Метод спутниковых геодезических измерений (определений)	0.10	–
58	7012072.40	5354594.61	Метод спутниковых геодезических измерений (определений)	0.10	–
59	7012040.08	5354589.43	Метод спутниковых геодезических измерений (определений)	0.10	–
60	7012044.37	5354557.50	Метод спутниковых геодезических измерений (определений)	0.10	–

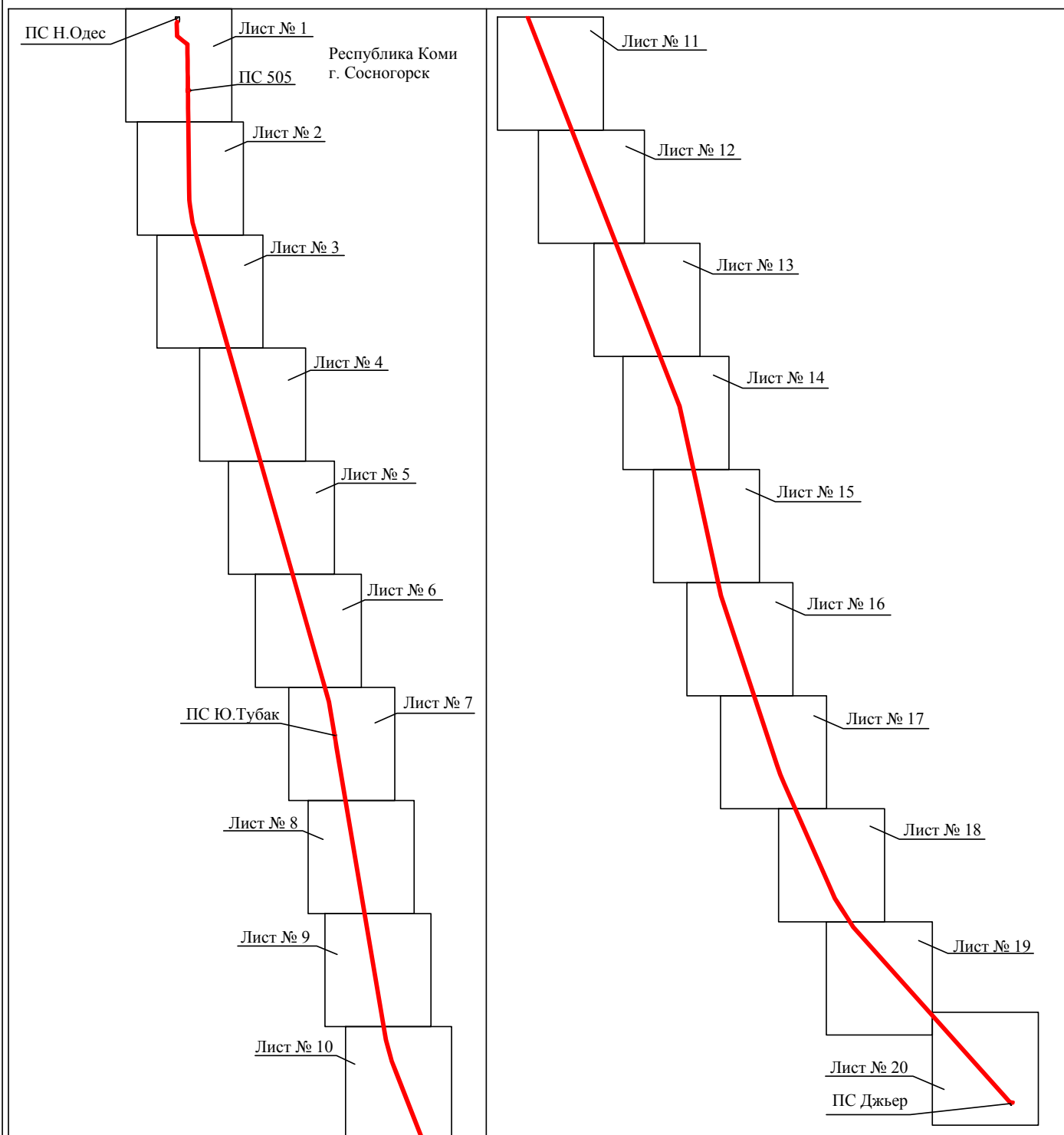
			измерений (определений)		
61	7012042.89	5354532.29	Метод спутниковых геодезических измерений (определений)	0.10	–
62	7012047.79	5354531.99	Метод спутниковых геодезических измерений (определений)	0.10	–
63	7012049.56	5354518.82	Метод спутниковых геодезических измерений (определений)	0.10	–
64	7012145.40	5354433.64	Метод спутниковых геодезических измерений (определений)	0.10	–
65	7015075.12	5351813.81	Метод спутниковых геодезических измерений (определений)	0.10	–
66	7015241.47	5351706.54	Метод спутниковых геодезических измерений (определений)	0.10	–
67	7015406.79	5351598.51	Метод спутниковых геодезических измерений (определений)	0.10	–
68	7015573.70	5351492.72	Метод спутниковых геодезических измерений (определений)	0.10	–
69	7015763.30	5351409.33	Метод спутниковых геодезических измерений (определений)	0.10	–
70	7017552.58	5350619.25	Метод спутниковых геодезических измерений (определений)	0.10	–
71	7017712.43	5350551.09	Метод спутниковых геодезических измерений (определений)	0.10	–
72	7017879.80	5350493.28	Метод спутниковых геодезических измерений (определений)	0.10	–
73	7020799.95	5349526.80	Метод спутниковых геодезических измерений (определений)	0.10	–
74	7023876.97	5348854.78	Метод спутниковых геодезических измерений (определений)	0.10	–
75	7024072.31	5348811.90	Метод спутниковых геодезических измерений (определений)	0.10	–
76	7024232.03	5348750.42	Метод спутниковых геодезических измерений (определений)	0.10	–
77	7028415.59	5347116.28	Метод спутниковых геодезических измерений (определений)	0.10	–
78	7031948.38	5345738.51	Метод спутниковых геодезических измерений (определений)	0.10	–
79	7032139.28	5345663.73	Метод спутниковых геодезических измерений (определений)	0.10	–
80	7032320.94	5345613.60	Метод спутниковых геодезических измерений (определений)	0.10	–
81	7032507.38	5345562.70	Метод спутниковых геодезических измерений (определений)	0.10	–
82	7032697.81	5345530.15	Метод спутниковых геодезических измерений (определений)	0.10	–
83	7037577.93	5344707.74	Метод спутниковых геодезических измерений (определений)	0.10	–
84	7037665.99	5344693.65	Метод спутниковых геодезических измерений (определений)	0.10	–
85	7037762.09	5344676.79	Метод спутниковых геодезических измерений (определений)	0.10	–
86	7037956.22	5344644.76	Метод спутниковых геодезических измерений (определений)	0.10	–
87	7038146.95	5344613.07	Метод спутниковых геодезических измерений (определений)	0.10	–
88	7038342.86	5344579.79	Метод спутниковых геодезических измерений (определений)	0.10	–
89	7038521.20	5344529.17	Метод спутниковых геодезических измерений (определений)	0.10	–
90	7038729.82	5344469.58	Метод спутниковых геодезических измерений (определений)	0.10	–
91	7041824.74	5343588.11	Метод спутниковых геодезических измерений (определений)	0.10	–
92	7044674.80	5342777.06	Метод спутниковых геодезических измерений (определений)	0.10	–
93	7046418.49	5342281.29	Метод спутниковых геодезических измерений (определений)	0.10	–
94	7046610.52	5342226.47	Метод спутниковых геодезических измерений (определений)	0.10	–

			измерений (определений)		
95	7046913.16	5342182.16	Метод спутниковых геодезических измерений (определений)	0.10	–
96	7047005.34	5342168.91	Метод спутниковых геодезических измерений (определений)	0.10	–
97	7047184.45	5342167.04	Метод спутниковых геодезических измерений (определений)	0.10	–
98	7048406.65	5342151.68	Метод спутниковых геодезических измерений (определений)	0.10	–
99	7048587.87	5342149.21	Метод спутниковых геодезических измерений (определений)	0.10	–
100	7048733.83	5342147.82	Метод спутниковых геодезических измерений (определений)	0.10	–
101	7048880.38	5342146.11	Метод спутниковых геодезических измерений (определений)	0.10	–
102	7048880.45	5342140.40	Метод спутниковых геодезических измерений (определений)	0.10	–
103	7048916.45	5342140.87	Метод спутниковых геодезических измерений (определений)	0.10	–
104	7048916.39	5342145.84	Метод спутниковых геодезических измерений (определений)	0.10	–
105	7049033.04	5342145.06	Метод спутниковых геодезических измерений (определений)	0.10	–
106	7049122.14	5342142.77	Метод спутниковых геодезических измерений (определений)	0.10	–
107	7049181.60	5342142.36	Метод спутниковых геодезических измерений (определений)	0.10	–
108	7049272.37	5342141.20	Метод спутниковых геодезических измерений (определений)	0.10	–
109	7049366.96	5342139.92	Метод спутниковых геодезических измерений (определений)	0.10	–
110	7049415.12	5342139.57	Метод спутниковых геодезических измерений (определений)	0.10	–
111	7049544.43	5342137.86	Метод спутниковых геодезических измерений (определений)	0.10	–
112	7049685.43	5342136.14	Метод спутниковых геодезических измерений (определений)	0.10	–
113	7049742.43	5342065.86	Метод спутниковых геодезических измерений (определений)	0.10	–
114	7049826.44	5341960.33	Метод спутниковых геодезических измерений (определений)	0.10	–
115	7049943.94	5341956.84	Метод спутниковых геодезических измерений (определений)	0.10	–
1	7050062.76	5341953.06	Метод спутниковых геодезических измерений (определений)	0.10	–

3. Сведения о характерных точках части (частей) границы объекта

Обозначение характерных точек части границы	Координаты, м		Метод определения координат характерной точки	Средняя квадратическая погрешность положения характерной точки (M_i), м	Описание обозначения точки на местности (при наличии)
	X	Y			
1	2	3	4	5	6
–	–	–	–	–	–

Схема расположения границ публичного сервитута объекта

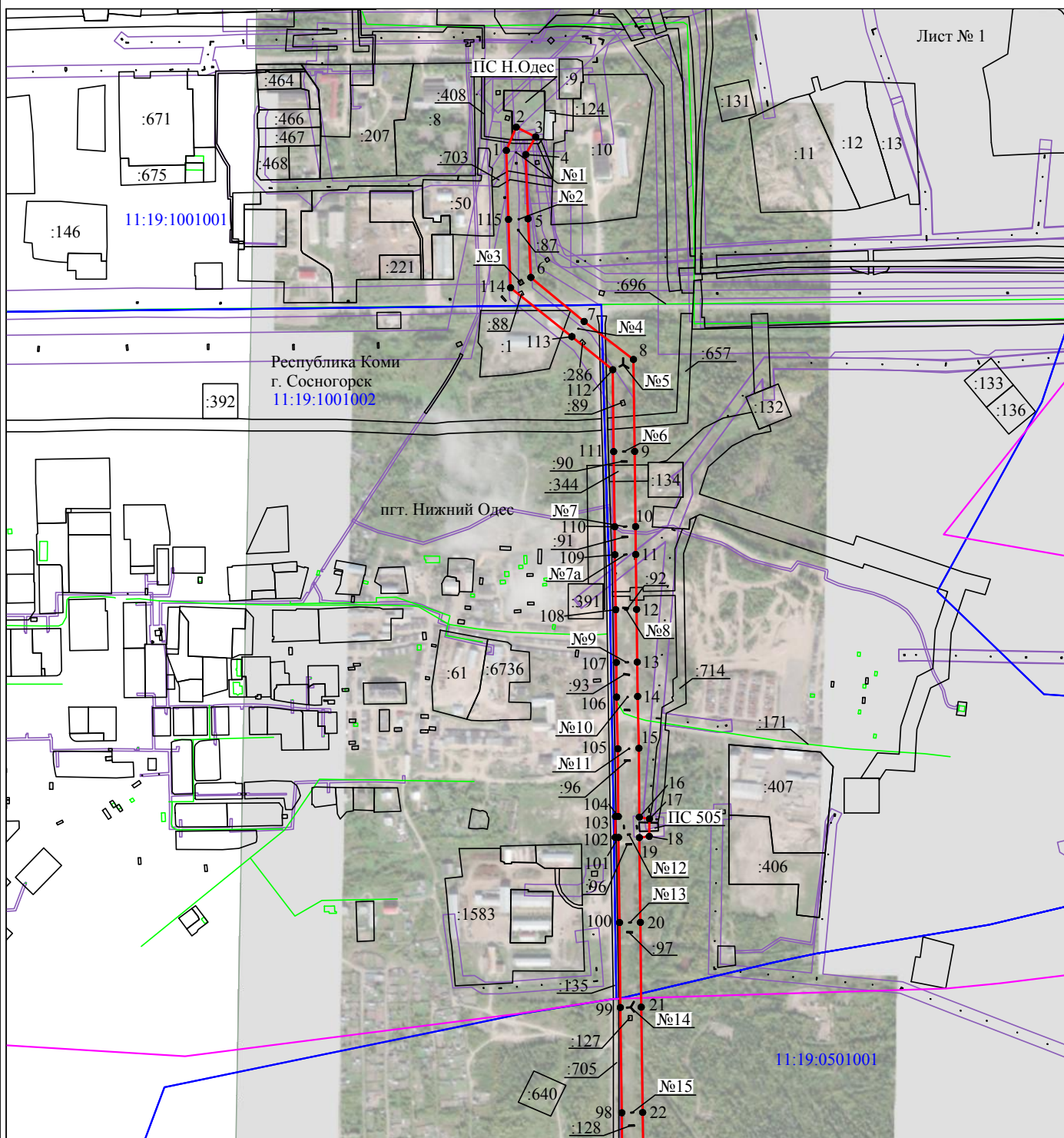


Масштаб 1:100000

Используемые условные знаки и обозначения:

— - граница публичного сервитута

Схема расположения границ публичного сервитута объекта



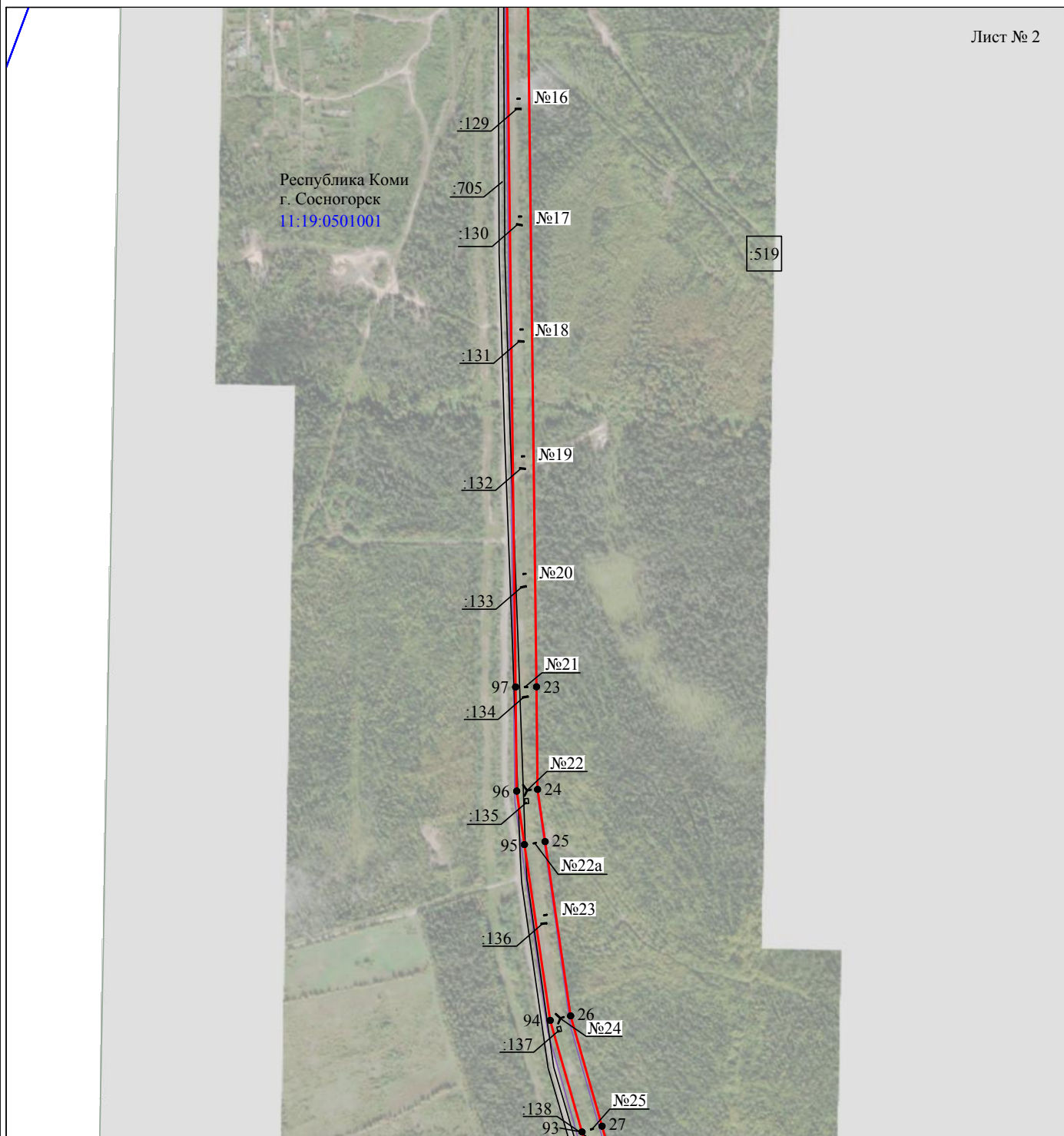
Масштаб 1:10000

Используемые условные знаки и обозначения:

- | | |
|--|---|
| №1 | - номер опоры |
| — | - граница публичного сервитута |
| — | - граница кадастрового деления |
| — | - граница населенного пункта |
| — | - граница земельного участка, имеющегося в ЕГРН |
| — | - граница ОКС, имеющаяся в ЕГРН |
| — | - граница охранной зоны, имеющейся в ЕГРН |
| 11:00:0000000:34
:34 | - кадастровый номер земельного участка, имеющегося в ЕГРН |
| 11:00:0000000 | - номер кадастрового квартала |
| 1 ● | - обозначение характерных точек границ |

Схема расположения границ публичного сервитута объекта

Лист № 2



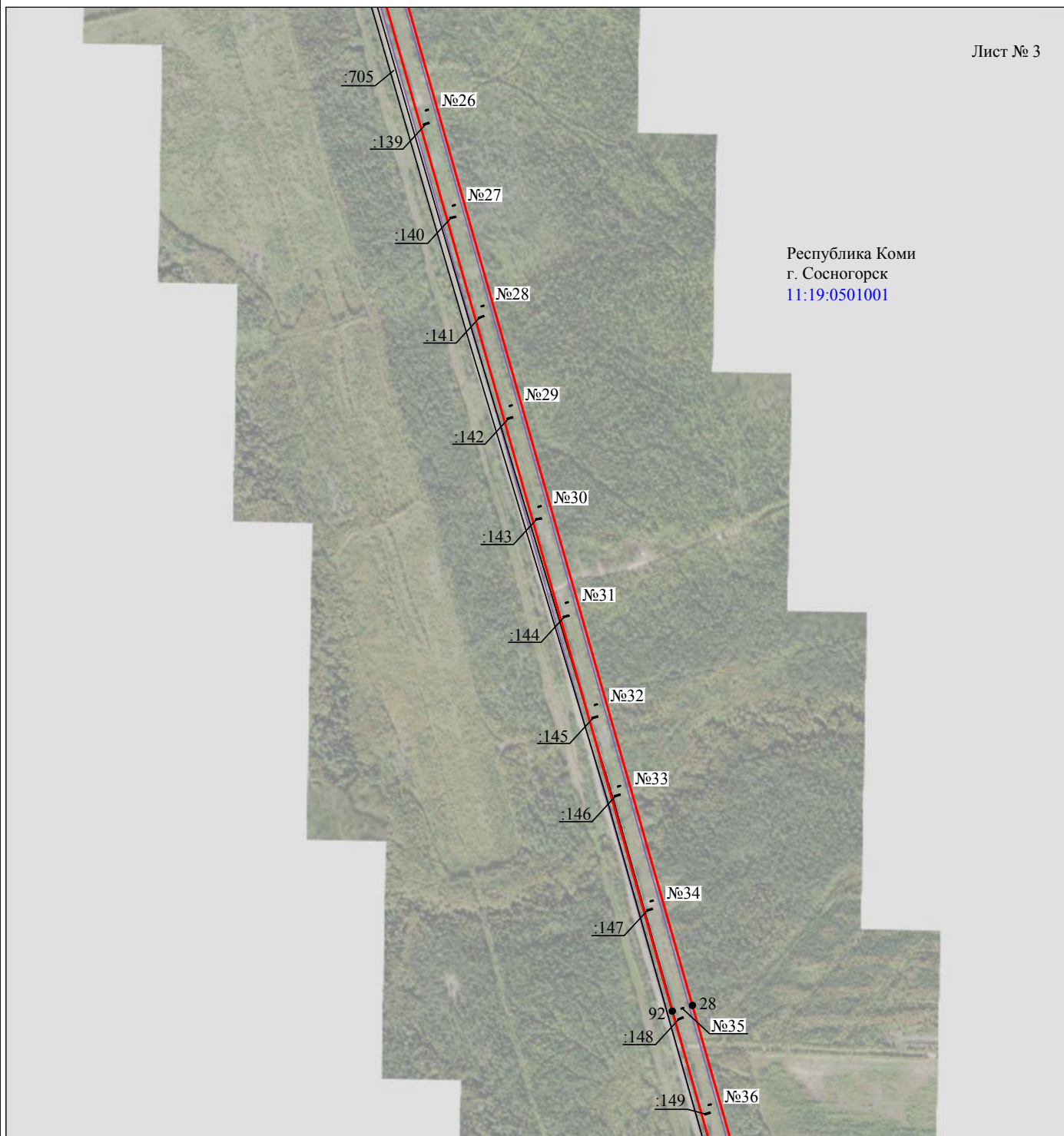
Масштаб 1:10000

Используемые условные знаки и обозначения:

- | | |
|--|---|
| №1 | - номер опоры |
| — | - граница публичного сервитута |
| — | - граница кадастрового деления |
| — | - граница населенного пункта |
| — | - граница земельного участка, имеющегося в ЕГРН |
| — | - граница ОКС, имеющаяся в ЕГРН |
| — | - граница охранной зоны, имеющейся в ЕГРН |
| 11:00:0000000:34
:34 | - кадастровый номер земельного участка, имеющегося в ЕГРН |
| 11:00:0000000 | - номер кадастрового квартала |
| 1 ● | - обозначение характерных точек границ |

Схема расположения границ публичного сервитута объекта

Лист № 3



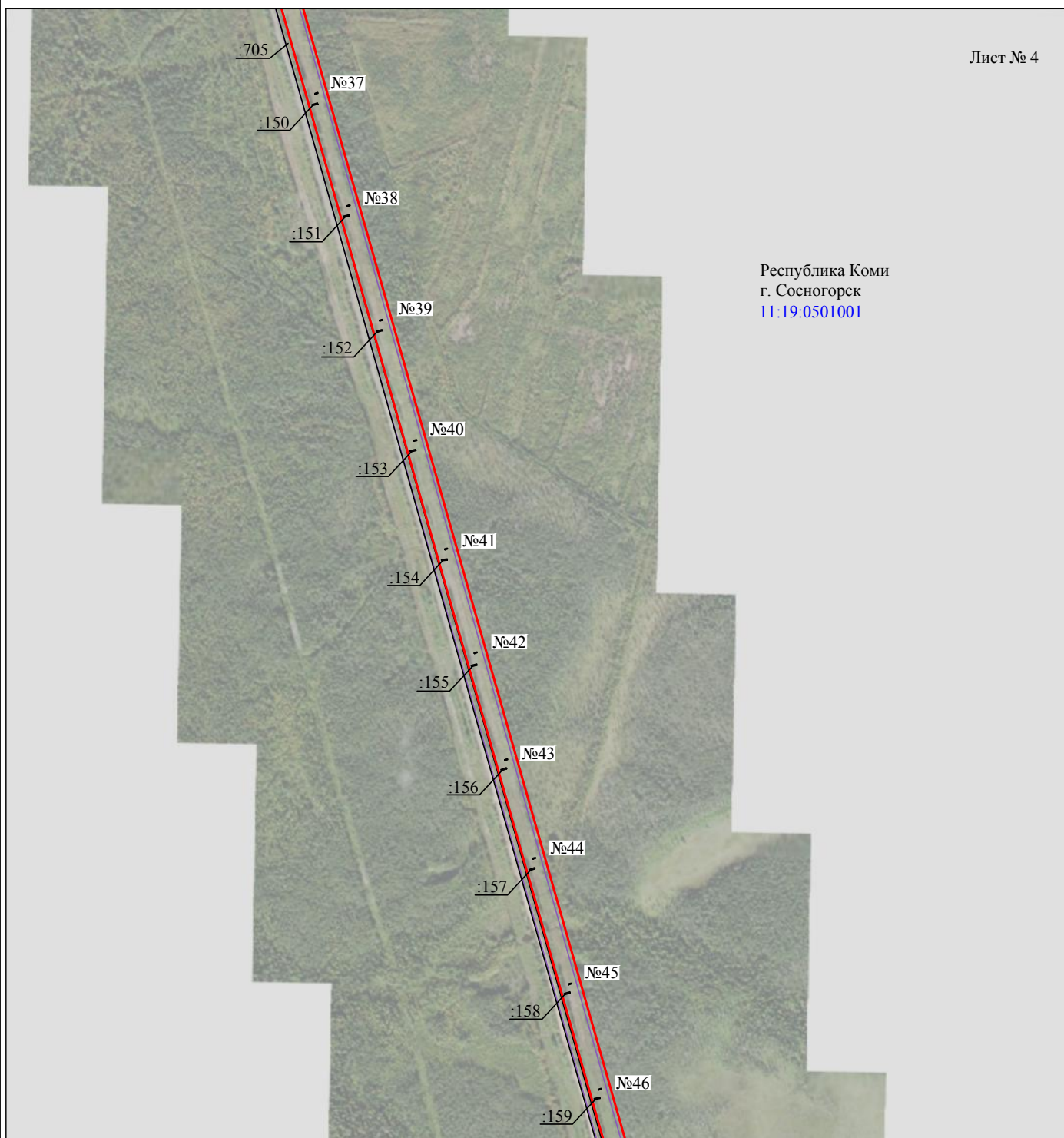
Масштаб 1:10000

Используемые условные знаки и обозначения:

- | | |
|---|---|
| <p>№1</p> <hr style="border: 1px solid red;"/> <hr style="border: 1px solid blue;"/> <hr style="border: 1px solid magenta;"/> <hr style="border: 1px solid black;"/> <hr style="border: 1px solid green;"/> <hr style="border: 1px solid purple;"/> <p>11:00:0000000:34
:34</p> <p>11:00:0000000</p> <p>1 ●</p> | <p>- номер опоры</p> <p>- граница публичного сервитута</p> <p>- граница кадастрового деления</p> <p>- граница населенного пункта</p> <p>- граница земельного участка, имеющегося в ЕГРН</p> <p>- граница ОКС, имеющаяся в ЕГРН</p> <p>- граница охранной зоны, имеющейся в ЕГРН</p> <p>- кадастровый номер земельного участка, имеющегося в ЕГРН</p> <p>- номер кадастрового квартала</p> <p>- обозначение характерных точек границ</p> |
|---|---|

Схема расположения границ публичного сервитута объекта

Лист № 4



Республика Коми
г. Сосногорск
11:19:0501001

Масштаб 1:10000

Используемые условные знаки и обозначения:

- №1 - номер опоры
- - граница публичного сервитута
- - граница кадастрового деления
- - граница населенного пункта
- - граница земельного участка, имеющегося в ЕГРН
- - граница ОКС, имеющаяся в ЕГРН
- - граница охранной зоны, имеющейся в ЕГРН
- 11:00:0000000:34 - кадастровый номер земельного участка, имеющегося в ЕГРН
- 11:00:0000000 - номер кадастрового квартала
- 1 • - обозначение характерных точек границ

Схема расположения границ публичного сервитута объекта

Лист № 5



Республика Коми
г. Сосногорск
[11:19:0501001](tel:11190501001)

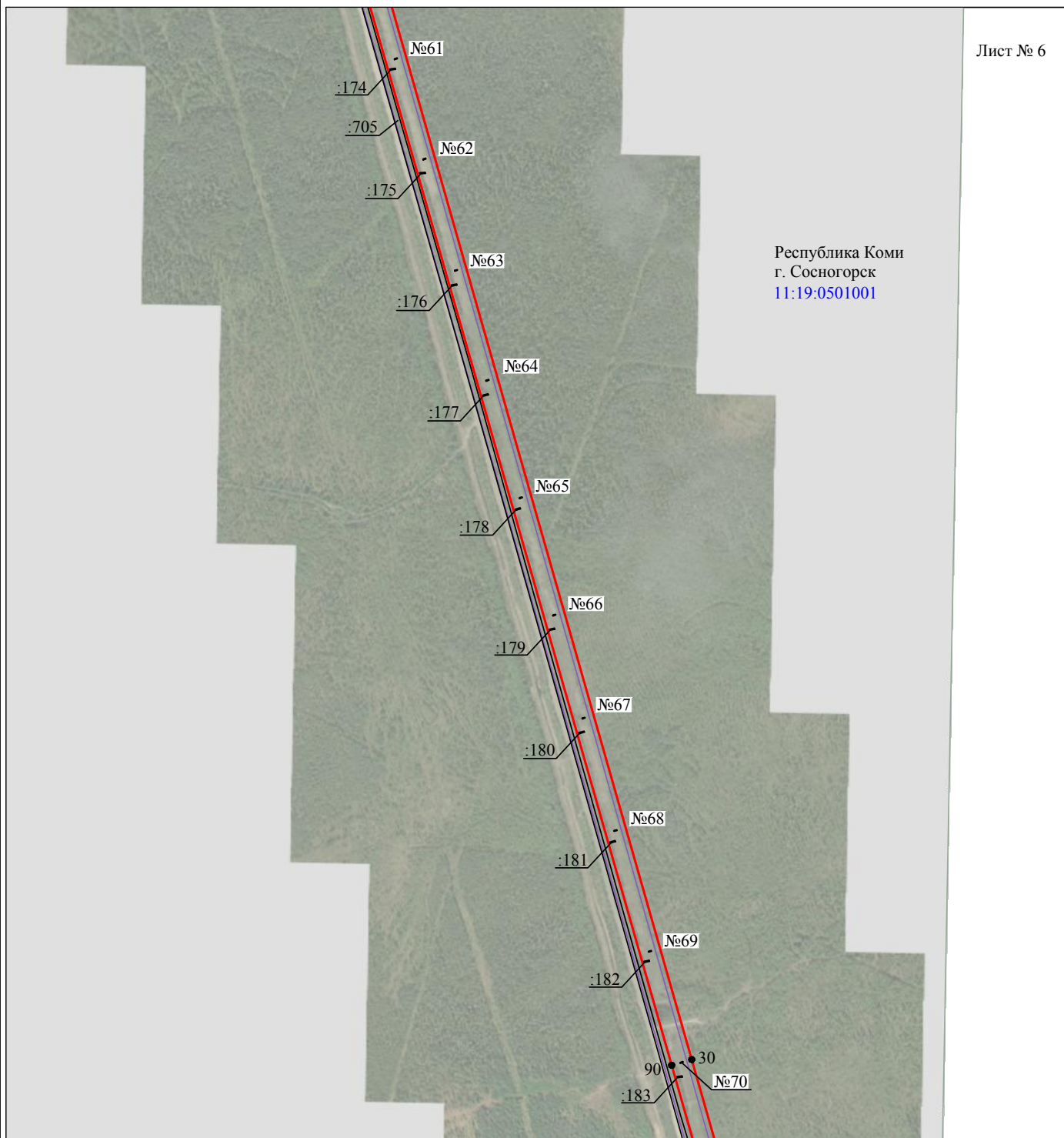
Масштаб 1:10000

Используемые условные знаки и обозначения:

- №1 - номер опоры
- - граница публичного сервитута
- - граница кадастрового деления
- - граница населенного пункта
- - граница земельного участка, имеющегося в ЕГРН
- - граница ОКС, имеющаяся в ЕГРН
- - граница охранной зоны, имеющейся в ЕГРН
- 11:00:0000000:34 - кадастровый номер земельного участка, имеющегося в ЕГРН
- 11:00:0000000 - номер кадастрового квартала
- 1 • - обозначение характерных точек границ

Схема расположения границ публичного сервитута объекта

Лист № 6



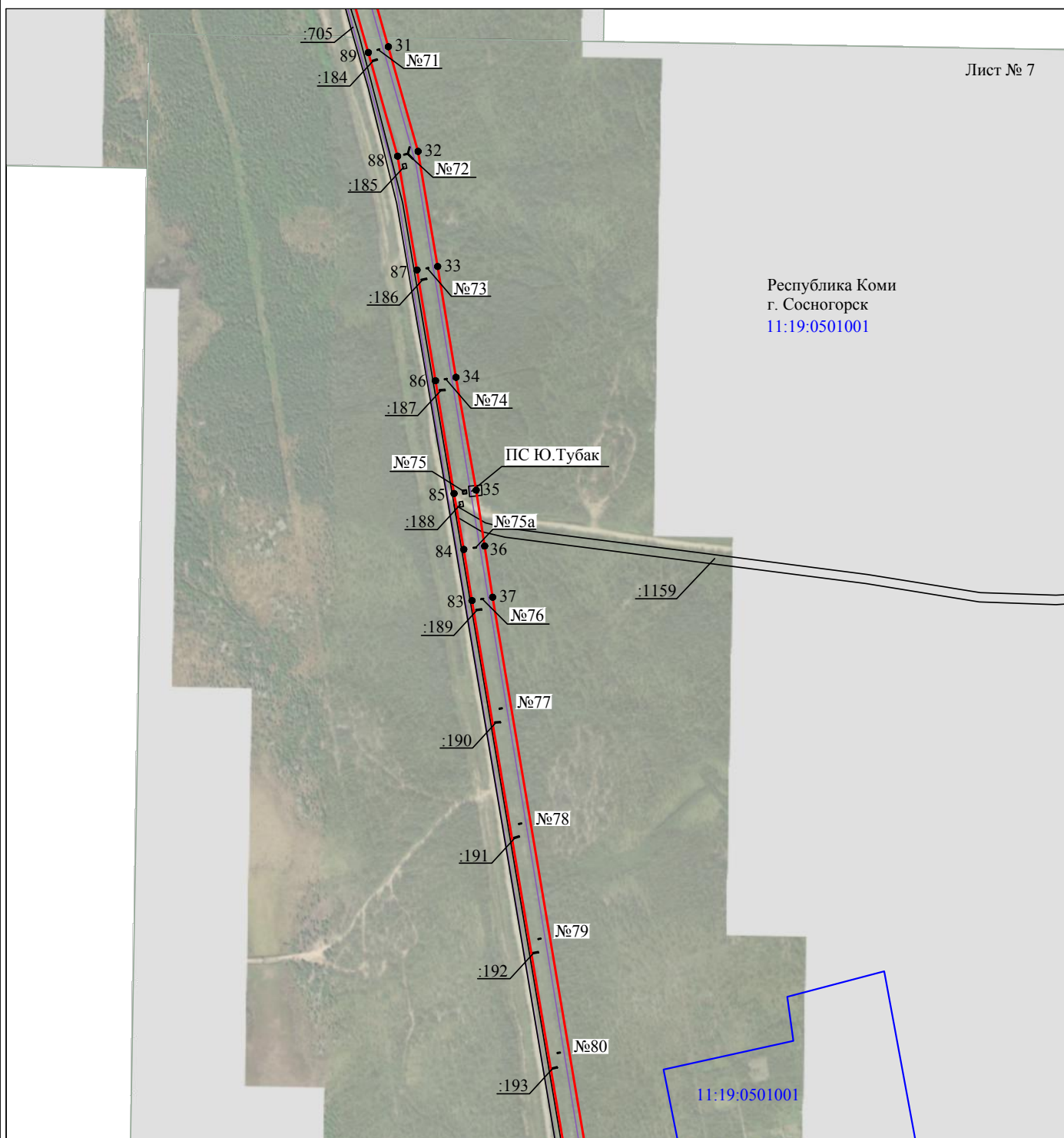
Масштаб 1:10000

Используемые условные знаки и обозначения:

- | | |
|---|---|
| №1 | - номер опоры |
| — | - граница публичного сервитута |
| — | - граница кадастрового деления |
| — | - граница населенного пункта |
| — | - граница земельного участка, имеющегося в ЕГРН |
| — | - граница ОКС, имеющаяся в ЕГРН |
| — | - граница охранной зоны, имеющейся в ЕГРН |
| 11:00:0000000:34
:34 | - кадастровый номер земельного участка, имеющегося в ЕГРН |
| 11:00:0000000 | - номер кадастрового квартала |
| 1 ● | - обозначение характерных точек границ |

Схема расположения границ публичного сервитута объекта

Лист № 7



Республика Коми
г. Сосногорск
11:19:0501001

11:19:0501001

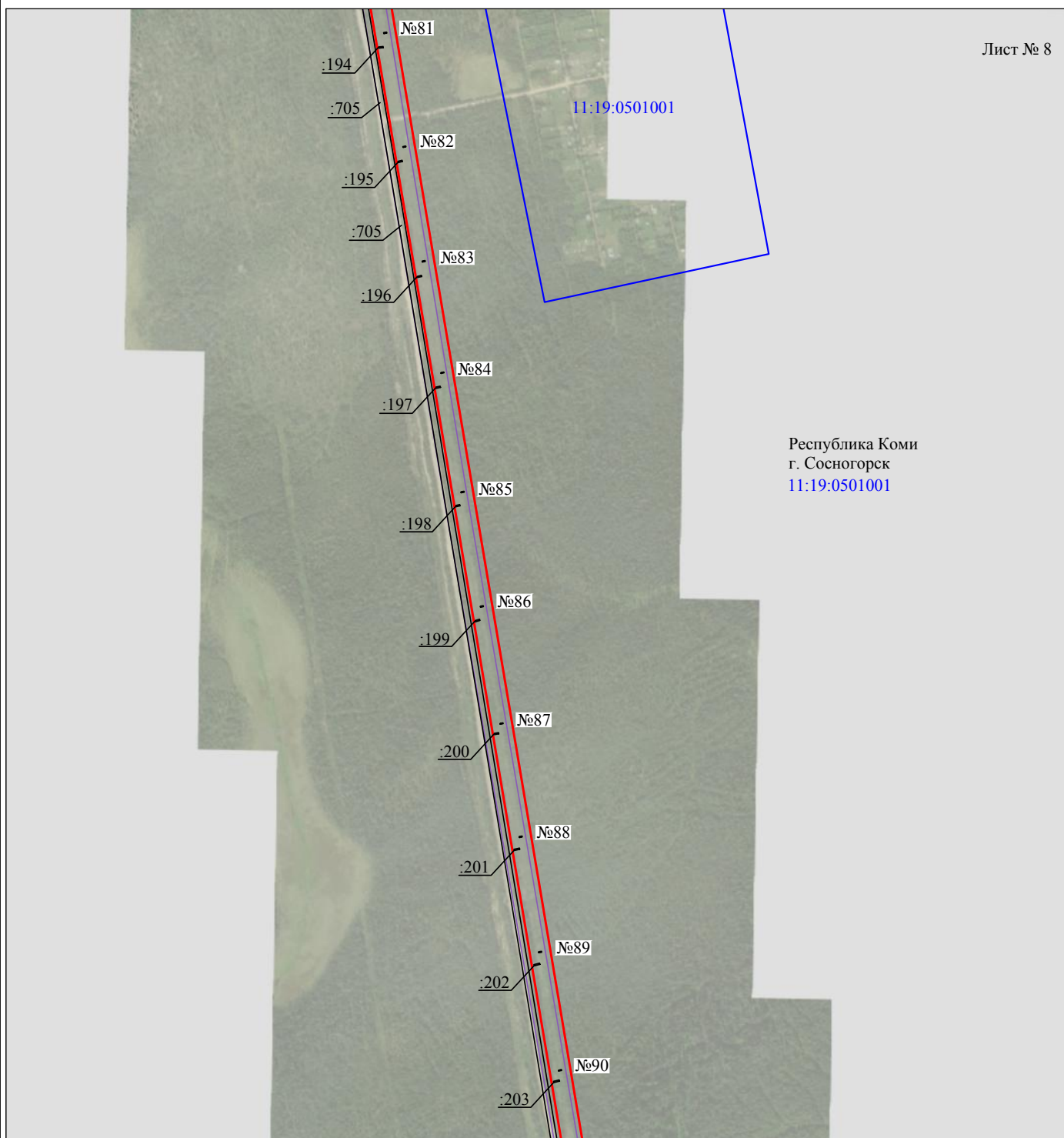
Масштаб 1:10000

Используемые условные знаки и обозначения:

- | | |
|--|---|
| №1 | - номер опоры |
| — | - граница публичного сервитута |
| — | - граница кадастрового деления |
| — | - граница населенного пункта |
| — | - граница земельного участка, имеющегося в ЕГРН |
| — | - граница ОКС, имеющаяся в ЕГРН |
| — | - граница охранной зоны, имеющейся в ЕГРН |
| 11:00:0000000:34
:34 | - кадастровый номер земельного участка, имеющегося в ЕГРН |
| 11:00:0000000 | - номер кадастрового квартала |
| 1 ● | - обозначение характерных точек границ |

Схема расположения границ публичного сервитута объекта

Лист № 8



Республика Коми
г. Сосногорск
11:19:0501001

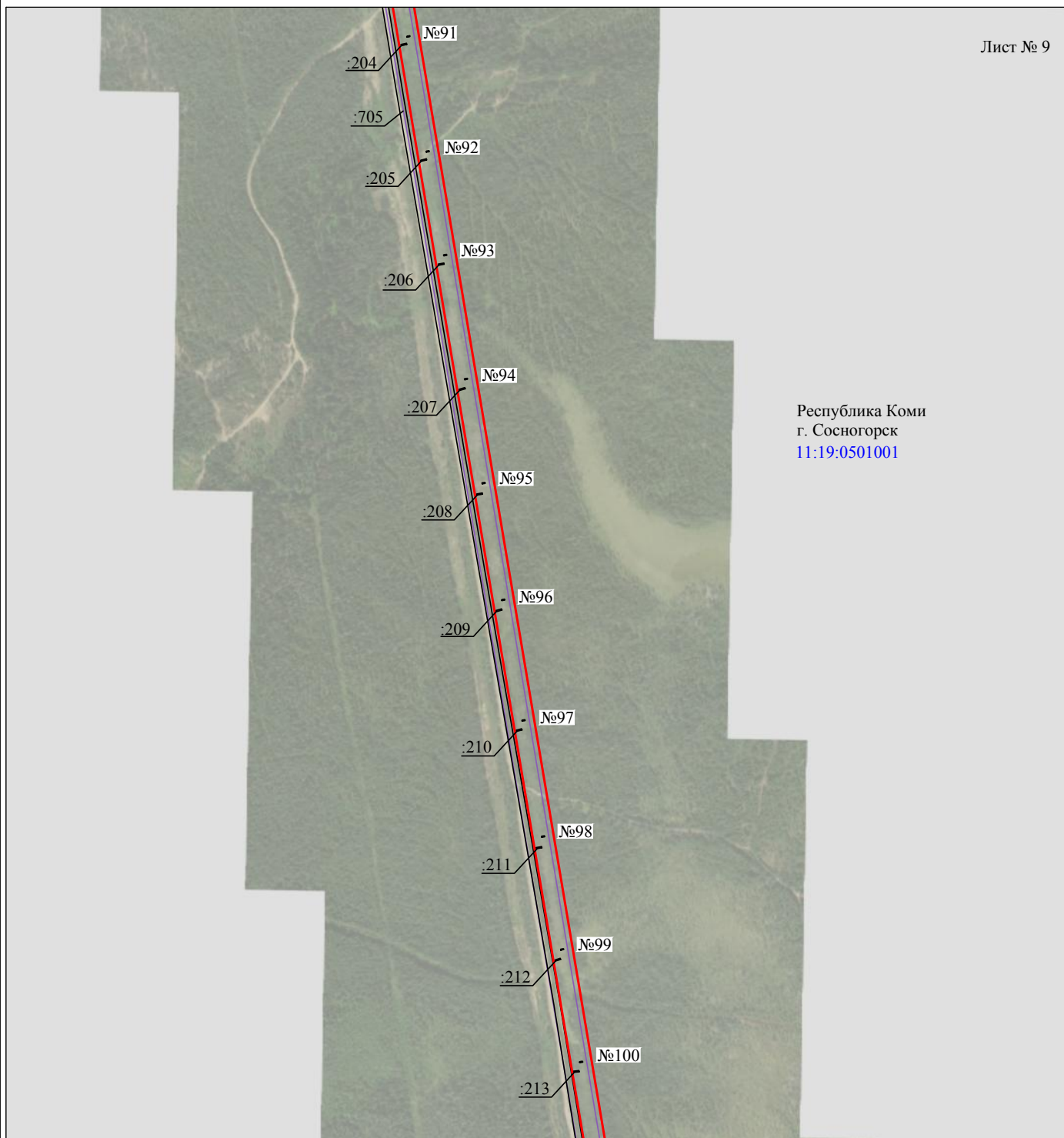
Масштаб 1:10000

Используемые условные знаки и обозначения:

- №1 - номер опоры
- - граница публичного сервитута
- - граница кадастрового деления
- - граница населенного пункта
- - граница земельного участка, имеющегося в ЕГРН
- - граница ОКС, имеющаяся в ЕГРН
- - граница охранной зоны, имеющейся в ЕГРН
- 11:00:0000000:34
:34 - кадастровый номер земельного участка, имеющегося в ЕГРН
- 11:00:0000000 - номер кадастрового квартала
- 1 • - обозначение характерных точек границ

Схема расположения границ публичного сервитута объекта

Лист № 9



Республика Коми
г. Сосногорск
[11:19:0501001](#)

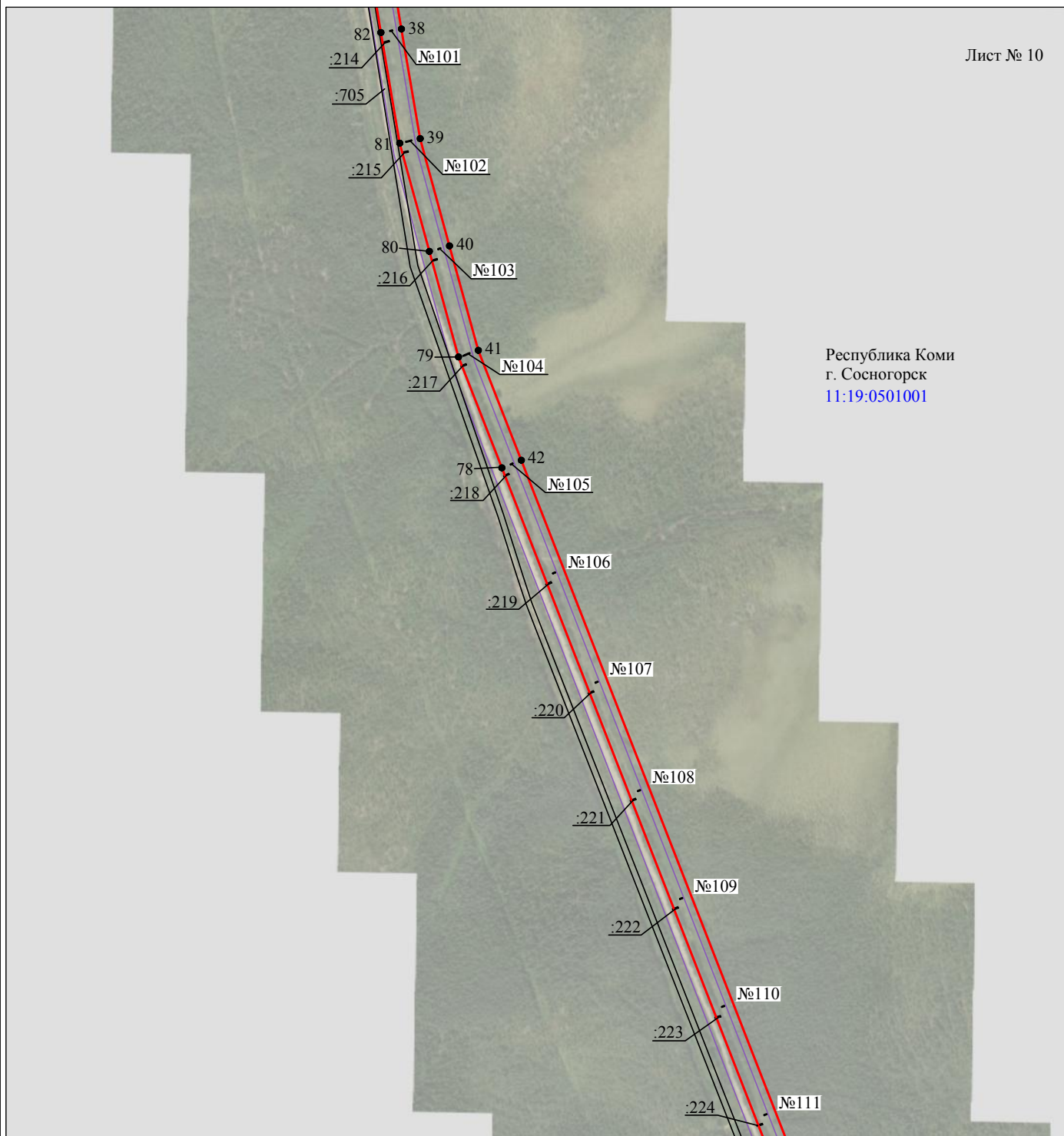
Масштаб 1:10000

Используемые условные знаки и обозначения:

- №1 - номер опоры
- - граница публичного сервитута
- - граница кадастрового деления
- - граница населенного пункта
- - граница земельного участка, имеющегося в ЕГРН
- - граница ОКС, имеющаяся в ЕГРН
- - граница охранной зоны, имеющейся в ЕГРН
- 11:00:0000000:34
:34 - кадастровый номер земельного участка, имеющегося в ЕГРН
- 11:00:0000000 - номер кадастрового квартала
- 1 • - обозначение характерных точек границ

Схема расположения границ публичного сервитута объекта

Лист № 10



Республика Коми
г. Сосногорск
11:19:0501001

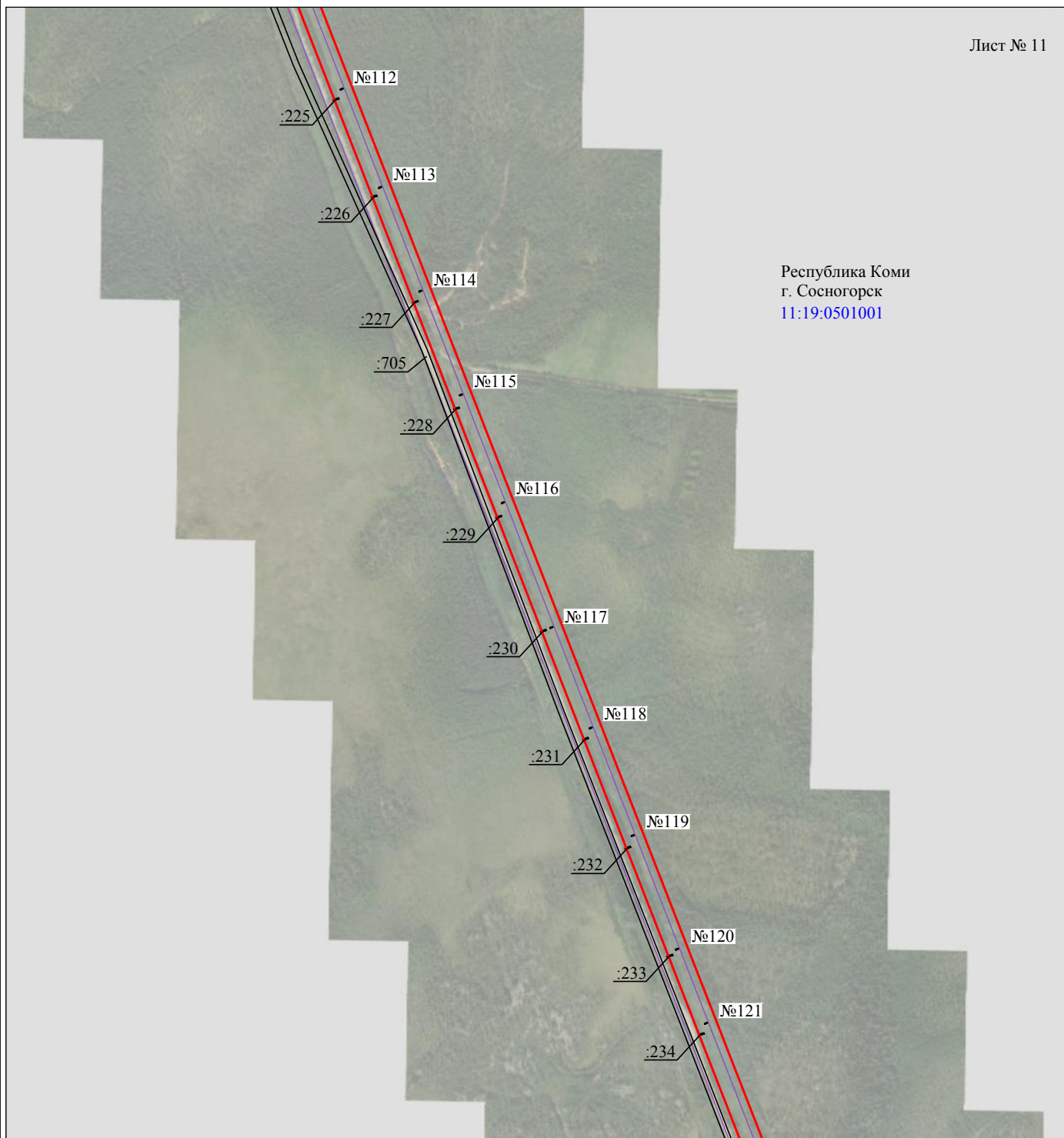
Масштаб 1:10000

Используемые условные знаки и обозначения:

- | | |
|--|---|
| №1 | - номер опоры |
| — | - граница публичного сервитута |
| — | - граница кадастрового деления |
| — | - граница населенного пункта |
| — | - граница земельного участка, имеющегося в ЕГРН |
| — | - граница ОКС, имеющаяся в ЕГРН |
| — | - граница охранной зоны, имеющейся в ЕГРН |
| 11:00:0000000:34
:34 | - кадастровый номер земельного участка, имеющегося в ЕГРН |
| 11:00:0000000 | - номер кадастрового квартала |
| 1 ● | - обозначение характерных точек границ |

Схема расположения границ публичного сервитута объекта

Лист № 11



Республика Коми
г. Сосногорск
11:19:0501001

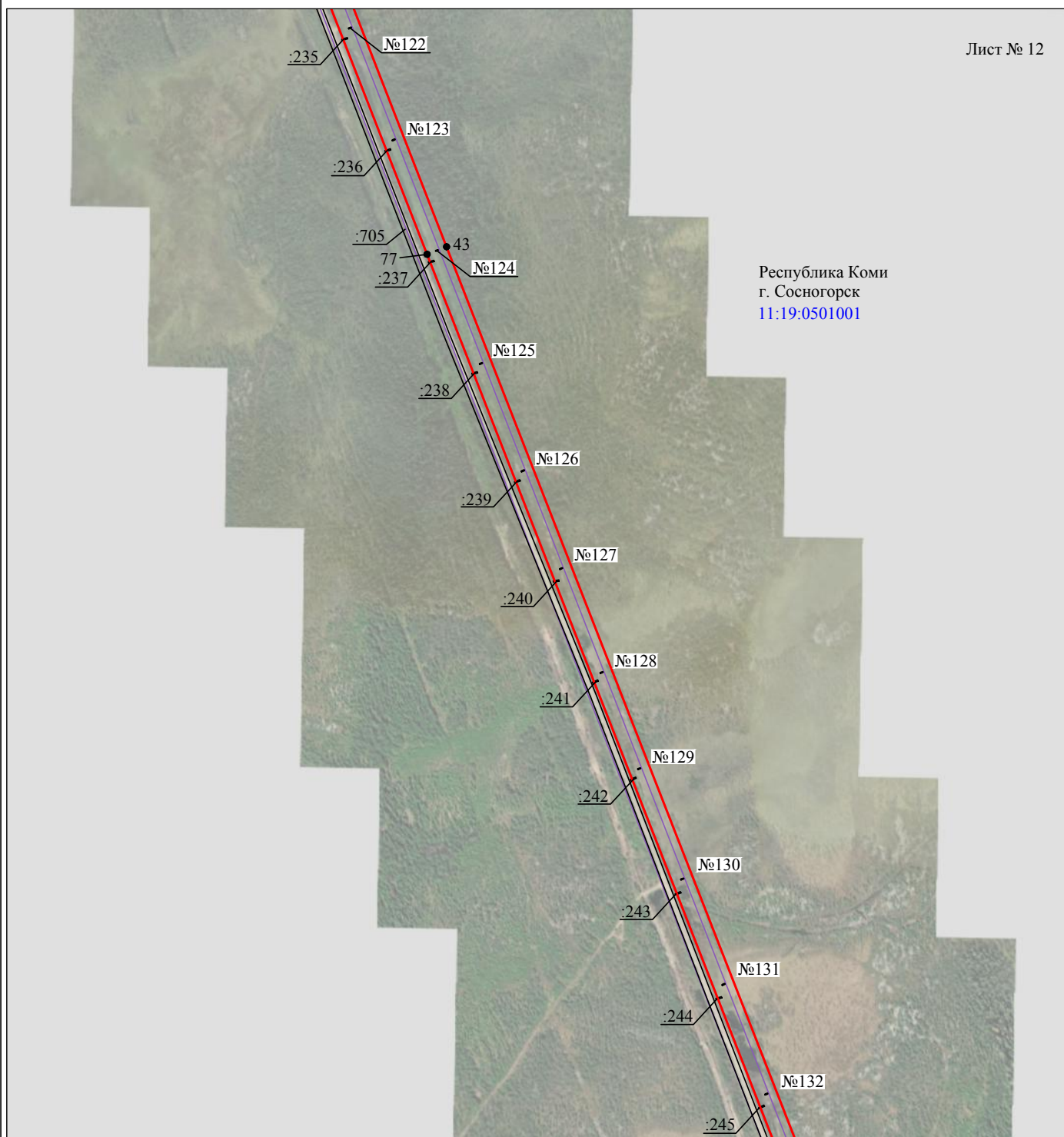
Масштаб 1:10000

Используемые условные знаки и обозначения:

- | | |
|--|---|
| №1 | - номер опоры |
| — | - граница публичного сервитута |
| — | - граница кадастрового деления |
| — | - граница населенного пункта |
| — | - граница земельного участка, имеющегося в ЕГРН |
| — | - граница ОКС, имеющаяся в ЕГРН |
| — | - граница охранной зоны, имеющейся в ЕГРН |
| 11:00:0000000:34
:34 | - кадастровый номер земельного участка, имеющегося в ЕГРН |
| 11:00:0000000 | - номер кадастрового квартала |
| 1 ● | - обозначение характерных точек границ |

Схема расположения границ публичного сервитута объекта

Лист № 12



Республика Коми
г. Сосногорск
11:19:0501001

Масштаб 1:10000

Используемые условные знаки и обозначения:

- | | |
|--|---|
| №1 | - номер опоры |
| — | - граница публичного сервитута |
| — | - граница кадастрового деления |
| — | - граница населенного пункта |
| — | - граница земельного участка, имеющегося в ЕГРН |
| — | - граница ОКС, имеющаяся в ЕГРН |
| — | - граница охранной зоны, имеющейся в ЕГРН |
| 11:00:0000000:34
:34 | - кадастровый номер земельного участка, имеющегося в ЕГРН |
| 11:00:0000000 | - номер кадастрового квартала |
| 1 ● | - обозначение характерных точек границ |

Схема расположения границ публичного сервитута объекта

Лист № 13



Республика Коми
г. Сосногорск
11:19:0501001

Масштаб 1:10000

Используемые условные знаки и обозначения:







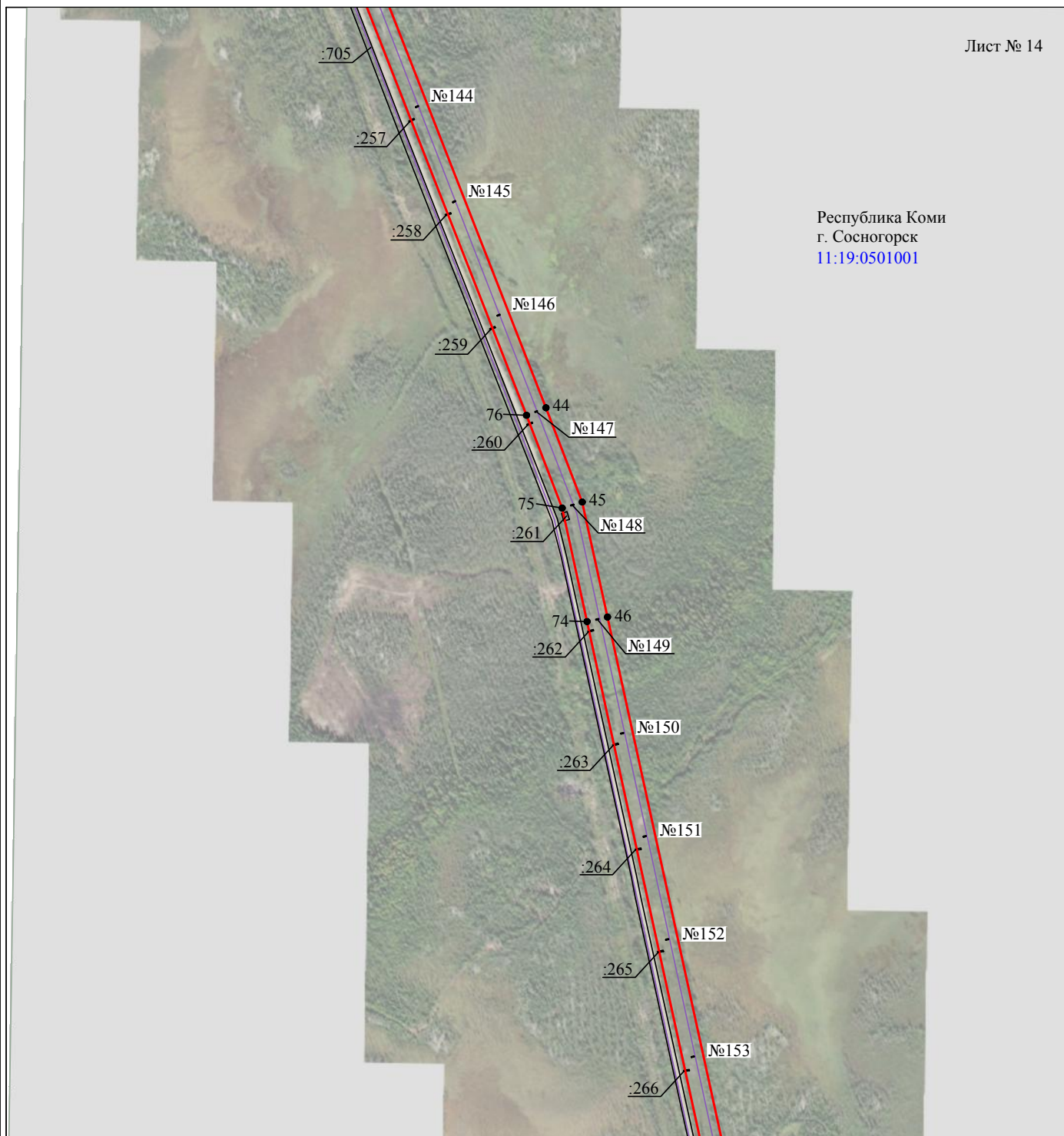
- | | |
|---|---|
| №1 | - номер опоры |
|  | - граница публичного сервитута |
|  | - граница кадастрового деления |
|  | - граница населенного пункта |
|  | - граница земельного участка, имеющегося в ЕГРН |
|  | - граница ОКС, имеющаяся в ЕГРН |
|  | - граница охранной зоны, имеющейся в ЕГРН |
| 11:00:0000000:34
:34 | - кадастровый номер земельного участка, имеющегося в ЕГРН |
| 11:00:0000000 | - номер кадастрового квартала |
| 1 ● | - обозначение характерных точек границ |

Схема расположения границ публичного сервитута объекта

Лист № 14

Республика Коми
г. Сосногорск
11:19:0501001



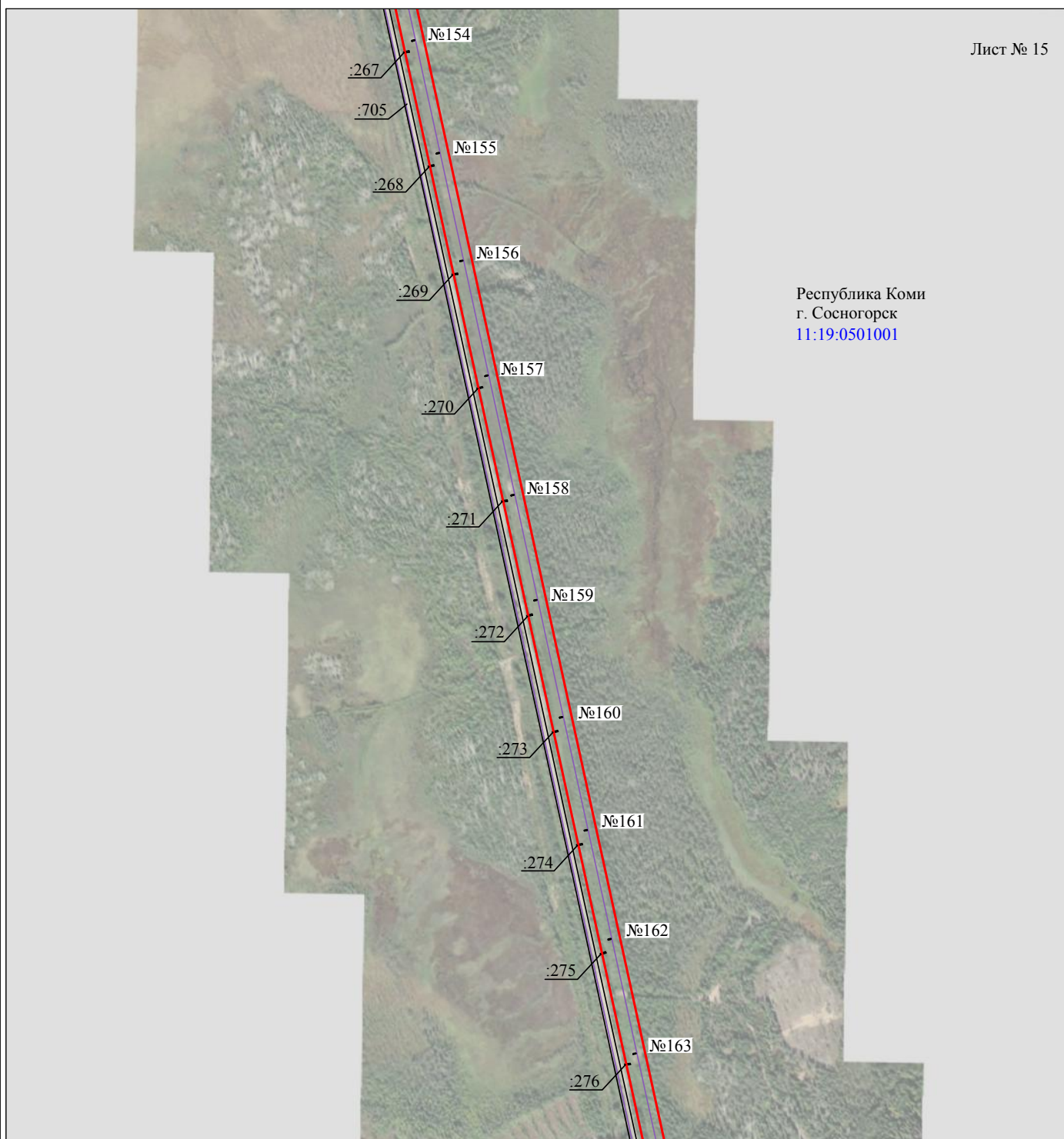
Масштаб 1:10000

Используемые условные знаки и обозначения:

- №1 - номер опоры
- - граница публичного сервитута
- - граница кадастрового деления
- - граница населенного пункта
- - граница земельного участка, имеющегося в ЕГРН
- - граница ОКС, имеющаяся в ЕГРН
- - граница охранной зоны, имеющейся в ЕГРН
- 11:00:0000000:34 - кадастровый номер земельного участка, имеющегося в ЕГРН
- 11:00:0000000 - номер кадастрового квартала
- 1 ● - обозначение характерных точек границ

Схема расположения границ публичного сервитута объекта

Лист № 15



Масштаб 1:10000

Используемые условные знаки и обозначения:







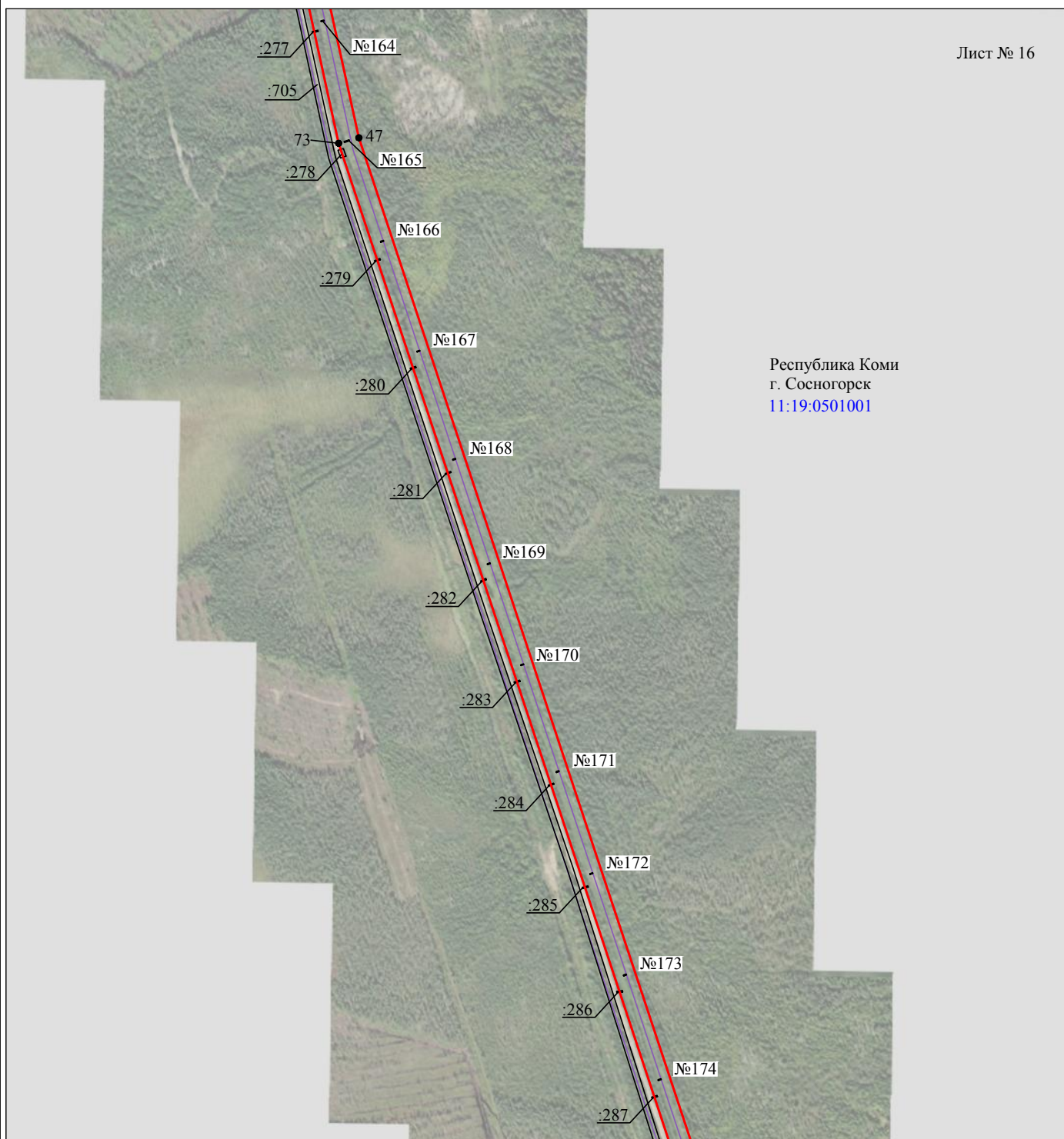
- | | |
|---|---|
| №1 | - номер опоры |
|  | - граница публичного сервитута |
|  | - граница кадастрового деления |
|  | - граница населенного пункта |
|  | - граница земельного участка, имеющегося в ЕГРН |
|  | - граница ОКС, имеющаяся в ЕГРН |
|  | - граница охранной зоны, имеющейся в ЕГРН |
| 11:00:0000000:34
:34 | - кадастровый номер земельного участка, имеющегося в ЕГРН |
| 11:00:0000000 | - номер кадастрового квартала |
| 1 ● | - обозначение характерных точек границ |

Схема расположения границ публичного сервитута объекта

Лист № 16



Республика Коми
г. Сосногорск
11:19:0501001

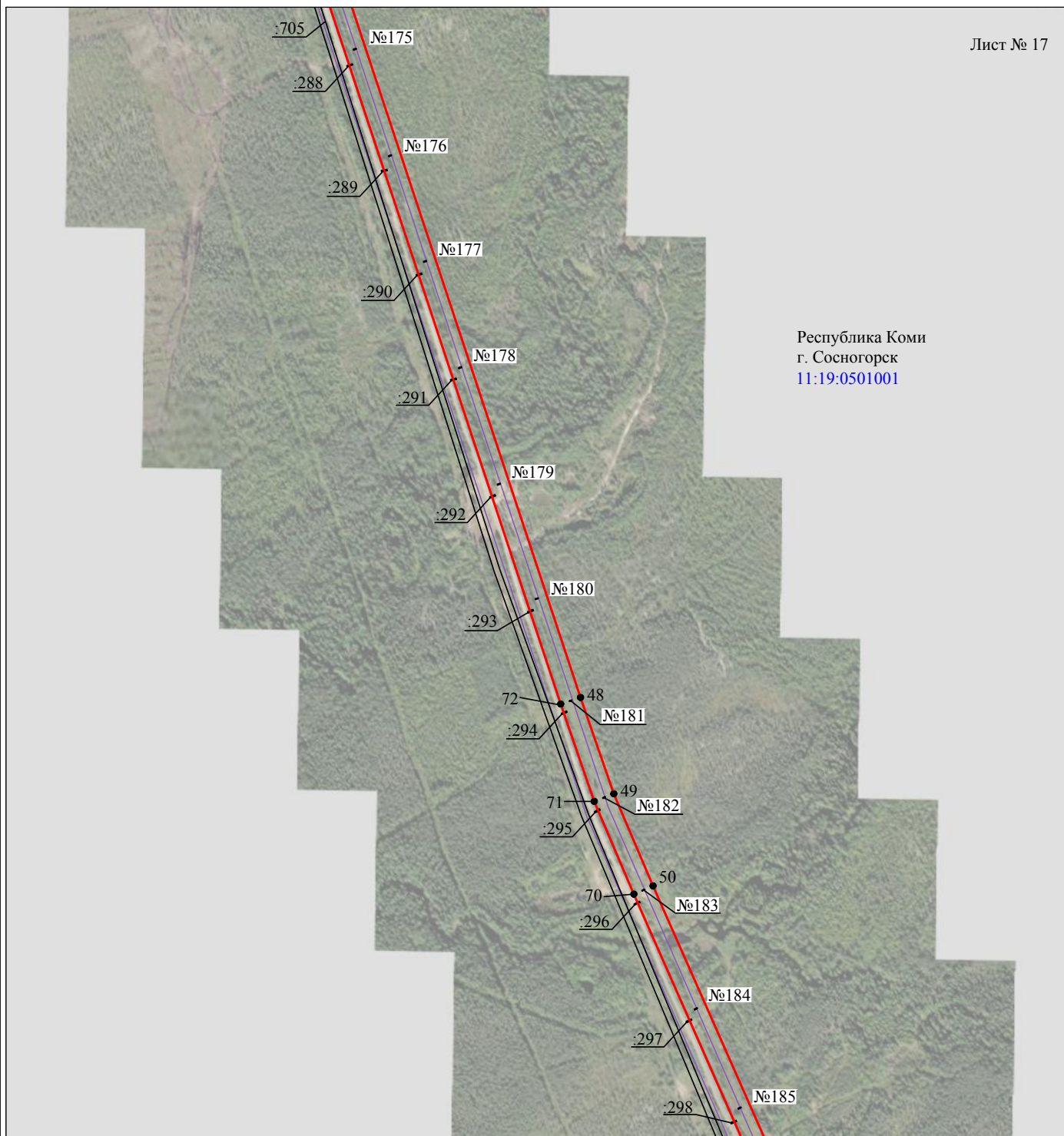
Масштаб 1:10000

Используемые условные знаки и обозначения:

- | | |
|--|---|
| №1 | - номер опоры |
| — | - граница публичного сервитута |
| — | - граница кадастрового деления |
| — | - граница населенного пункта |
| — | - граница земельного участка, имеющегося в ЕГРН |
| — | - граница ОКС, имеющаяся в ЕГРН |
| — | - граница охранной зоны, имеющейся в ЕГРН |
| 11:00:0000000:34
:34 | - кадастровый номер земельного участка, имеющегося в ЕГРН |
| 11:00:0000000 | - номер кадастрового квартала |
| 1 ● | - обозначение характерных точек границ |

Схема расположения границ публичного сервитута объекта

Лист № 17



Республика Коми
г. Сосногорск
11:19:0501001

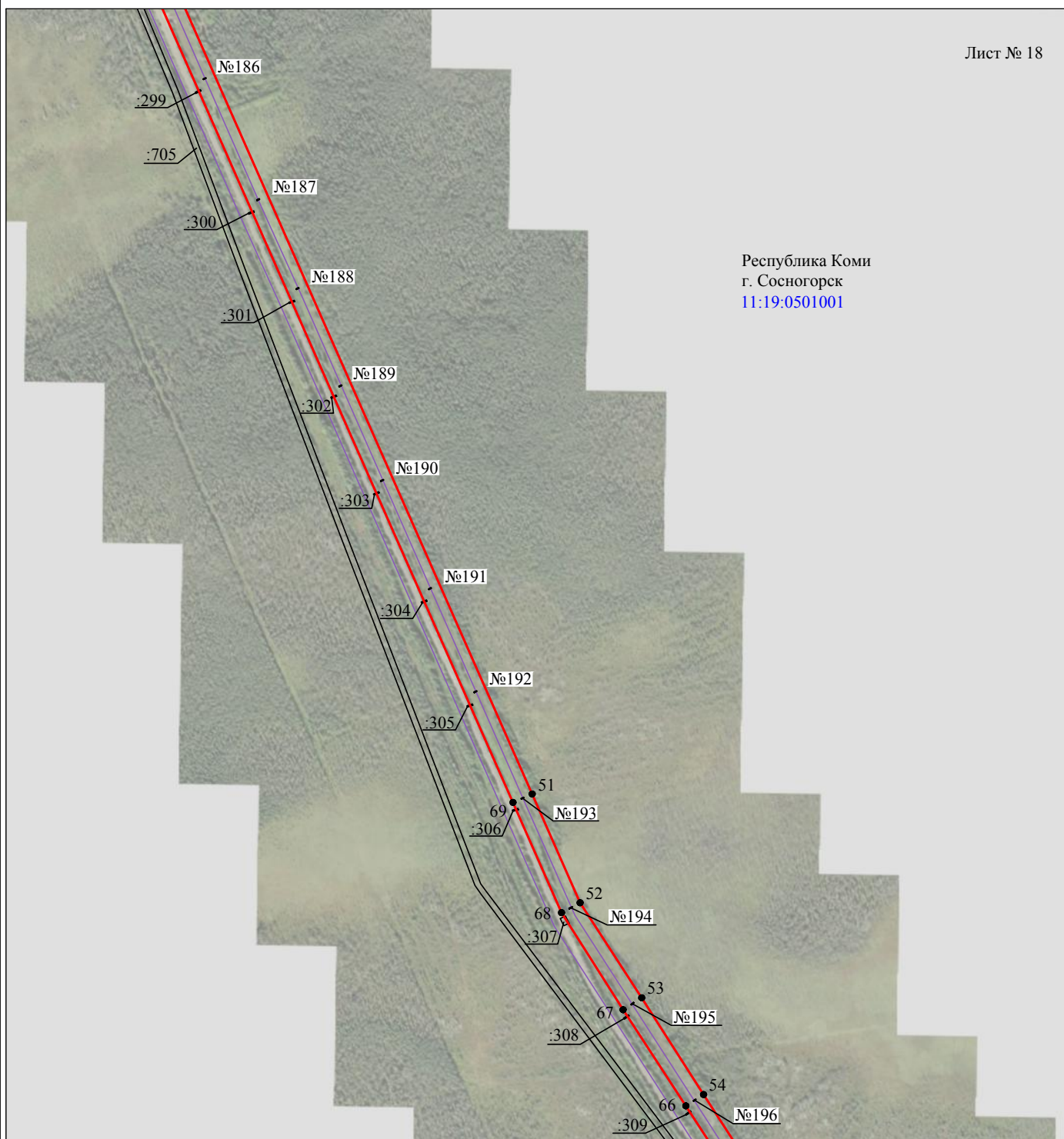
Масштаб 1:10000

Используемые условные знаки и обозначения:

- | | |
|--|---|
| №1 | - номер опоры |
| — | - граница публичного сервитута |
| — | - граница кадастрового деления |
| — | - граница населенного пункта |
| — | - граница земельного участка, имеющегося в ЕГРН |
| — | - граница ОКС, имеющаяся в ЕГРН |
| — | - граница охранной зоны, имеющейся в ЕГРН |
| 11:00:0000000:34
:34 | - кадастровый номер земельного участка, имеющегося в ЕГРН |
| 11:00:0000000 | - номер кадастрового квартала |
| 1 ● | - обозначение характерных точек границ |

Схема расположения границ публичного сервитута объекта

Лист № 18



Республика Коми
г. Сосногорск
11:19:0501001

Масштаб 1:10000

Используемые условные знаки и обозначения:

- №1 - номер опоры
- - граница публичного сервитута
- - граница кадастрового деления
- - граница населенного пункта
- - граница земельного участка, имеющегося в ЕГРН
- - граница ОКС, имеющаяся в ЕГРН
- - граница охранной зоны, имеющейся в ЕГРН
- 11:00:0000000:34:34 - кадастровый номер земельного участка, имеющегося в ЕГРН
- 11:00:0000000 - номер кадастрового квартала
- 1 ● - обозначение характерных точек границ

Схема расположения границ публичного сервитута объекта

Лист № 19

Республика Коми
г. Сосногорск
11:19:0501001



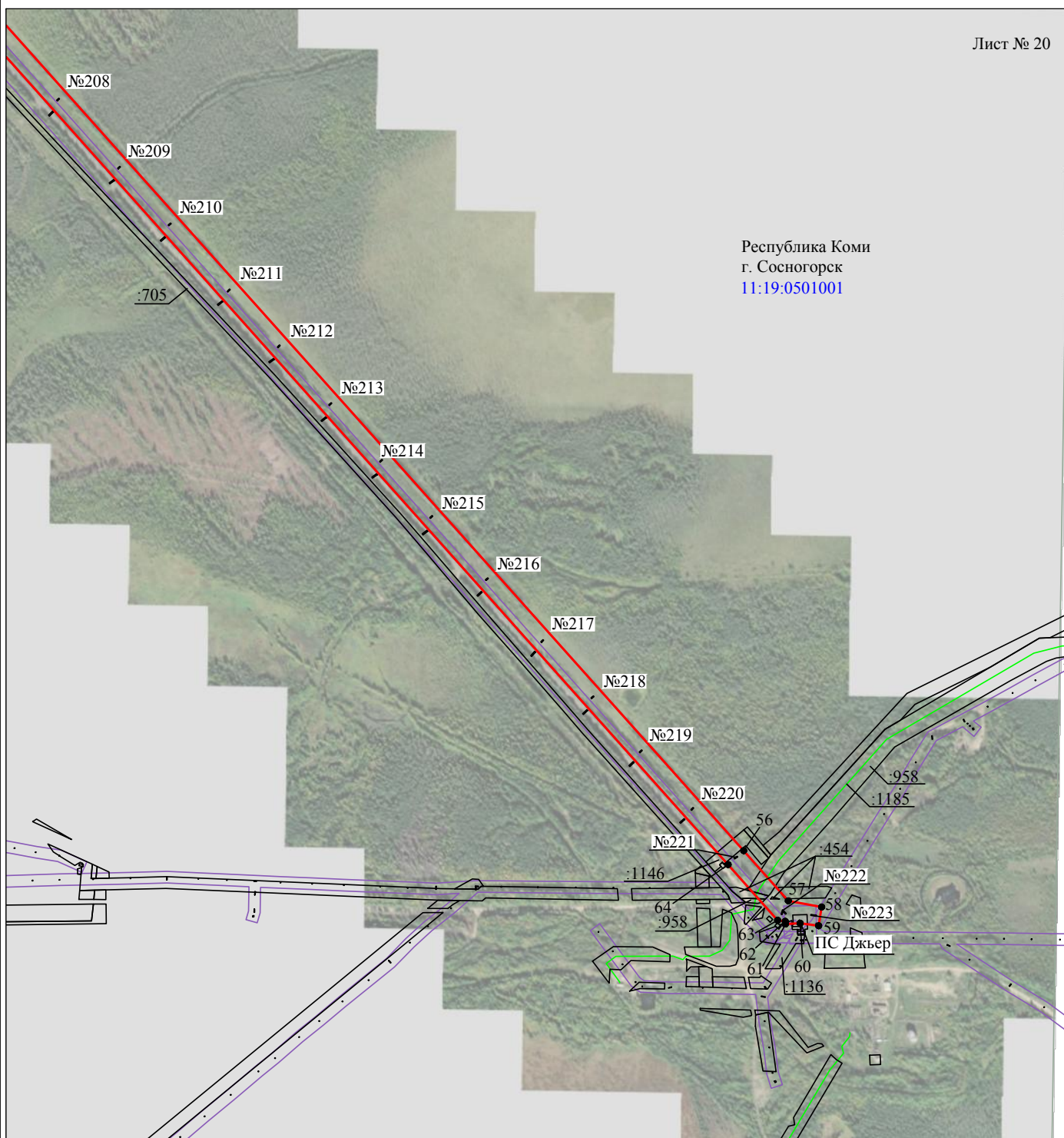
Масштаб 1:10000

Используемые условные знаки и обозначения:

- | | |
|--|---|
| №1 | - номер опоры |
| — | - граница публичного сервитута |
| — | - граница кадастрового деления |
| — | - граница населенного пункта |
| — | - граница земельного участка, имеющегося в ЕГРН |
| — | - граница ОКС, имеющаяся в ЕГРН |
| — | - граница охранной зоны, имеющейся в ЕГРН |
| 11:00:0000000:34
:34 | - кадастровый номер земельного участка, имеющегося в ЕГРН |
| 11:00:0000000 | - номер кадастрового квартала |
| 1 ● | - обозначение характерных точек границ |

Схема расположения границ публичного сервитута объекта

Лист № 20



Республика Коми
г. Сосногорск
11:19:0501001

Масштаб 1:10000

Используемые условные знаки и обозначения:

- | | |
|--|---|
| №1 | - номер опоры |
| — | - граница публичного сервитута |
| — | - граница кадастрового деления |
| — | - граница населенного пункта |
| — | - граница земельного участка, имеющегося в ЕГРН |
| — | - граница ОКС, имеющаяся в ЕГРН |
| — | - граница охранной зоны, имеющейся в ЕГРН |
| 11:00:0000000:34
:34 | - кадастровый номер земельного участка, имеющегося в ЕГРН |
| 11:00:0000000 | - номер кадастрового квартала |
| 1 ● | - обозначение характерных точек границ |

Почтовый адрес: улица Интернациональная, д. 94, г. Сыктывкар, Республика Коми, 167000
тел. (8212)44-52-80, факс: (8212)21-54-43, e-mail: post@komienergo.ru

ДОВЕРЕННОСТЬ

Двенадцатое января две тысячи

двадцать первого года

г. Сыктывкар

№

74-21

Публичное акционерное общество «Межрегиональная распределительная сетевая компания Северо-Запада» (далее по тексту – Общество), ОГРН 1047855175785, ИНН 7802312751, юридический адрес: город Санкт-Петербург, площадь Конституции, дом 3, литер А, помещение 16Н, Устав (новая редакция) зарегистрирован Межрайонной инспекцией Федеральной налоговой службы России №15 по Санкт-Петербургу 26.06.2019 года, ГРН 2197848521418, в лице первого заместителя директора-главного инженера филиала ПАО «МРСК Северо-Запада» в Республике Коми Пузикова Михаила Николаевича, действующего на основании доверенности от 07.12.2020, удостоверенной Шаяхметовым Дамиром Фаритовичем, временно исполняющим обязанности нотариуса нотариального округа Санкт-Петербург Оболенцевой О.В., и зарегистрированной в реестре за № 78/342-н/78-2020-5-293, в порядке передоверия уполномочивает представителей ООО «Вологодские земельные ресурсы»:

Чикунова Алексея Николаевича

(паспорт серии 19 04 № 223521, выдан 21 сентября 2004 года УВД города Вологды Вологодской обл.)

Чистякову Надежду Николаевну

(паспорт серии 19 13 № 913722, выдан 13 декабря 2013 года Отделом УФМС России по Вологодской области в гор. Вологде)

Уханова Юрия Александровича

(паспорт серии 19 10 № 714735, выдан 02 сентября 2010 года Отделом УФМС России по Вологодской области в городе Вологде)

Постникову Юлию Александровну

(паспорт серии 19 19 № 245922, выдан 31 июля 2019 года УМВД России по Вологодской области)

Ефимову Екатерину Сергеевну

(паспорт серии 19 14 № 949620, выдан 12 августа 2014 года Отделом УФМС России по Вологодской области в г. Соколе)

во исполнение договора от 29.12.2020 № 739/761/20 (далее – Договор), в пределах полномочий, предоставленных настоящей доверенностью, совершать от имени и в интересах Общества следующие действия:

1. Представлять интересы Заказчика по вопросам деятельности в рамках договора: в организациях, осуществляющих межгосударственное и государственное кадастровый учет, в том числе земельных участков, охраняемых зон объектов электросетевого хозяйства; в учреждениях градостроительства и землепользования органов местного самоуправления; в администрациях муниципальных районов, органах местного самоуправления и муниципальных образованиях Республики Коми, а также со всеми иными государственными, муниципальными органами, предприятиями, учреждениями и частными организациями и учреждениями Российской Федерации (вне зависимости от их организационно-правовых форм) и всеми физическими лицами (в том числе гражданами-предпринимателями); в Управлении Федеральной службы государственной регистрации, кадастра и картографии Российской Федерации и ее территориальных органах; в Управлении Федерального агентства по управлению государственным имуществом и его территориальных органах; Северо-Западном управлении Федеральной службы по экологическому, технологическому и атомному надзору; в органах технической инвентаризации Российской Федерации; в Министерстве имущественных отношений Республики Коми, Министерстве природных ресурсов и лесопромышленного комплекса Республики Коми, их территориальных органах и подведомственных организациях:

по вопросам юридического оформления и государственной регистрации прав на недвижимое имущество, сделок с ним, с правом подписания, подачи, получения справок, выписок из ЕГРН и других документов, заявлений о регистрации права, перехода права и (или) сделок, ограничении (обременении) прав на недвижимое имущество и снятия их, в том числе, но не ограничиваясь, публичного сервитута, аренды, внесении изменений в

ЕГРН, постановке на учет объектов недвижимости, учете изменений объектов недвижимости, учете частей объектов недвижимости или снятии с учета объектов недвижимости; приобретения и переоформления прав на объекты недвижимости, в том числе, но не ограничиваясь, на земельные участки; межевания и кадастрового учета объектов недвижимости, в том числе земельных участков в соответствии с земельным законодательством Российской Федерации; с правом согласования местоположения границ земельных участков, подписания (утверждения) землеустроительной документации, в том числе, но не ограничиваясь, проектов границ земельных участков, межевых планов земельных участков, технических планов объектов капитального строительства, землеотводных документов, актов приема-сдачи межевых знаков под наблюдение, а также в целях обращения с заявлениями об утверждении схем расположения земельных участков на кадастровых планах территории; вносить изменения в постановления, распоряжения, приказы в акты органов государственной власти или органов местного самоуправления; получать и предоставлять документы, включая договоры, распоряжения, постановления, приказы, справки, выписки, разрешения, постановления, их дубликаты, кадастровые паспорта, технические планы, необходимые для проведения или являющиеся результатом кадастровых работ;

по вопросам внесения в Единый государственный реестр недвижимости сведений об охранных зонах объектов электросетевого хозяйства с правом подписания, подачи, получения справок, заявлений, в том числе подписание и подача документов в электронном виде с использованием усиленной квалифицированной электронной подписи (ЭЦП), с правом заверения любых документов, по вопросам согласования границ охранных зон с федеральным органом исполнительной власти, осуществляющим федеральный государственный энергетический надзор с правом подписания, подачи заявления о согласовании границ охранной зоны в отношении отдельных объектов электросетевого хозяйства, получения решений или отказов в согласовании границ охранной зоны;

по вопросам внесения в Единый государственный реестр недвижимости сведений о границах публичного сервитута с правом подписания и подачи в уполномоченные органы ходатайства об установлении публичного сервитута, заверения копий документов, необходимых для установления публичного сервитута, подписания соглашения об осуществлении публичного сервитута. Также предоставляет право подписания документов, содержащих сведения о границах публичного сервитута, включающие графическое описание местоположения границ публичного сервитута, в том числе в электронном виде с использованием усиленной квалифицированной электронной подписи (ЭЦП). Также предоставляет право обращаться в орган регистрации прав с заявлением об установлении, а также об уточнении границ публичного сервитута.

2. Предоставлять, получать и подписывать все документы, необходимость представления, получения или подписание которых возникает при реализации полномочий, перечисленных в настоящей доверенности, а также совершения иных действий, связанных с выполнением обязательств по указанному договору, в том числе подписание и подача документов в электронном виде с использованием усиленной квалифицированной электронной подписи (ЭЦП); подавать документы и заявления; получать технические паспорта и другие документы; осуществлять свидетельствование верности копий документов Заказчика, а также выписок из них.

Полномочия по настоящей доверенности не могут быть передоверены третьим лицам.

Доверенность оформлена в двух экземплярах, выдана со сроком действия до 31 декабря 2021 года.

**Первый заместитель директора –
главный инженер**



М.Н. Пузиков

Российская Федерация

Город Сыктывкар, Республика Коми, Российская Федерация

Двенадцатого января две тысячи двадцать первого года

Настоящая доверенность удостоверена мной, Малышевой Галиной Владимировной, нотариусом Сыктывкарского нотариального округа Республики Коми.

Содержание доверенности соответствует волеизъявлению заявителя.

Доверенность подписана в моем присутствии.

Личность заявителя установлена, дееспособность проверена.

Правоспособность юридического лица и полномочия его представителя проверены.

Зарегистрировано в реестре: № 11/44-п/11-2021-2-24.

Уплачено за совершение нотариального действия: 3700 руб. 00 коп.




Г.В.Малышева



Пронумеровано, прошито
и скреплено печатью

Нотариус



Почтовый адрес: улица Интернациональная, д. 94, г. Сыктывкар, Республика Коми, 167000
 тел. (8212)44-52-80, факс: (8212)21-54-43, e-mail: post@komienergo.ru

СПРАВКА

29.12.2020

г. Сыктывкар

№

010-35/1048

На балансе Филиала ПАО «МРСК Северо-Запада» в Республике Коми числятся следующие объекты основных средств:

№ п/п	№ по ТЗ	Инвентар-ный № основного средства	Основное средство (ОС)	РЭС	Полное наименование ОС	Дата ввода в эксплуатацию
1	1	14.5.4.00019103	Оборудование ПС - 110/10 кВ "Замежная" с. Замежная	Усть-Цилемский район электрических сетей	Оборудование ПС 110/10 кВ "Замежная" в с. Замежная	01.01.1999
2	2	14.5.4.00018518	Оборудование ПС - 110/20/10 кВ "Синегорье" п. Синегорье	Усть-Цилемский район электрических сетей	Оборудование ПС 110/20/10 кВ "Синегорье" в п. Синегорье	01.01.1988
3	3	14.5.4.00018544	Оборуд.ПС-35\6 кВ "ДНС-2"	Сосногорский район электрических сетей	Оборуд.ПС-35\6 кВ "ДНС-2"	01.01.1964
4	4	14.5.4.00018512	Оборудование ПС - 35/6 кВ №200 ГНСП-9	Троицко-Печорский район электрических сетей	Оборудование ПС 35/6 кВ №200 ГНСП-9	01.01.1965
5	5	12.5.4.00020440	ВЛ-110 кВ №166 ПС "Пашня" - ПС "Вуктыл - 1, 2"	Служба воздушных линий	ВЛ 110 кВ №166 от ПС 110/35/6 кВ "Пашня" до ПС 110/35/6 кВ "Вуктыл - 1, 2"	01.01.1980
6	6	12.5.4.00020439	ВЛ-110 кВ №165 ПС "Пашня" - ПС "Вуктыл - 1, 2"	Служба воздушных линий	ВЛ 110 кВ №165 от ПС 110/35/6 кВ "Пашня" до ПС 110/35/6 кВ "Вуктыл - 1, 2"	01.01.1971
7	7	12.5.4.00020431	ВЛ-110 кВ №151, 152 "СТЭЦ" - ПС "Ванью" - ПС "Нижний Одес" (опора 1 - опора 118)	Служба воздушных линий	ВЛ 110 кВ №151, 152 от "СТЭЦ" через ПС 110/6 кВ "Ванью" до ПС 110/35/6 кВ "Нижний Одес" (от опоры 1 до опоры 118)	01.01.1984
8	8	12.5.4.00020454	ВЛ-35 кВ №17 ПС "Нижний Одес" - ПС	Служба воздушных линий	ВЛ 35 кВ №17 от ПС 110/35/6 кВ "Нижний Одес" до	01.01.1970

			"Джьер"		ПС 35/6/10 кВ "Джьер"	
9	9	12.5.4.00020473	ВЛ-35 кВ №6,7 СТЭЦ- ПС"Водозабор "двухцепн.\оп. 1-58\	Служба воздушных линий	ВЛ-35 кВ №6,7 СТЭЦ- ПС"Водозабор" двух цепн.\оп.1-58\	01.01.1962
10	11	12.5.4.00020302	ВЛ-10 кВ "Палью- Приуральский"	Троицко- Печорский район электрических сетей	ВЛ-10 кВ "Палью- Приуральский"	01.01.2004
11	12	12.5.4.00020303	ВЛ-10 кВ "Усть-Илыч - Палью"	Троицко- Печорский район электрических сетей	ВЛ-10 кВ "Усть- Илыч - Палью"	01.01.2004
12	13	12.5.4.00020412	ВЛ-10 кВ яч. 2 ПС "Комсомольска я" - ТП №109 п. Комсомольск- на-Печоре	Троицко- Печорский район электрических сетей	ВЛ 10 кВ от яч. 2 ПС 35/10 кВ "Комсомольская" до ТП 10/0,4 кВ №109 в п. Комсомольск- на-Печоре с центром питания от яч. 2 ПС 35/10 кВ "Комсомольская"	01.01.1991
13	14	12.5.4.00053217	ВЛ-10 кВ яч. 8 ПС "Южная" - яч. 9 РП № 914 пгт. Троицко- Печорск	Троицко- Печорский район электрических сетей	ВЛ 10 кВ от яч. 8 ПС 110/10 кВ "Южная" до яч. 9 РП 10 кВ №914 в пгт. Троицко- Печорске с центром питания от яч. 8 ПС 110/10 кВ "Южная"	14.10.2013
14	15	12.5.4.00055406	ВЛ-10 кВ яч. 10 ПС "Троицк" - КТП №80 Завода производства топливных гранул пгт. Троицко- Печорск	Троицко- Печорский район электрических сетей	ВЛ 10 кВ от яч. 10 ПС 110/35/10 кВ "Троицк" до КТП 10/0,4 кВ №80 Завода производства топливных гранул в пгт. Троицко- Печорске с центром питания от яч. 10 ПС 110/35/10 кВ "Троицк"	15.09.2014
15	16	12.5.4.00020487	ВЛ-6 кВ от ДЭС "Приуральск" до д.Еремеево	Троицко- Печорский район электрических сетей	ВЛ-6 кВ от ДЭС "Приуральск" до д.Еремеево	01.01.1979
16	17	12.5.4.00020508	ВЛ-6 кВ п.Верхняя Омра	Троицко- Печорский район электрических сетей	ВЛ-6 кВ п.Верхняя Омра	01.01.1972

17	18	12.5.4.00020484	ВЛ-6 кВ дер.Извайль	Троицко-Печорский район электрических сетей	ВЛ-6 кВ дер.Извайль	01.01.1991
18	19	12.5.4.00020504	ВЛ-6 кВ от яч.3 ПС "Вой-Вож" до яч.7 ПС "700" на ж/б опорах	Троицко-Печорский район электрических сетей	ВЛ-6 кВ от яч.3 ПС "Вой-Вож" до яч.7 ПС "700" на ж/б опорах	01.01.2008
19	20	12.5.4.00020505	ВЛ-6 кВ от яч.5 ПС "Вой-Вож" до яч.4 ПС "700" на ж/б опорах	Троицко-Печорский район электрических сетей	ВЛ-6 кВ от яч.5 ПС "Вой-Вож" до яч.4 ПС "700" на ж/б опорах	01.01.2008
20	21	12.5.4.00020496	ВЛ-6 кВ от ПС "900" п.Нижняя Омра	Троицко-Печорский район электрических сетей	ВЛ-6 кВ от ПС "900" п.Нижняя Омра	01.01.2003
21	22	12.5.4.00020480	ВЛ-6 кВ №2 п.Верхнеижемский	Троицко-Печорский район электрических сетей	ВЛ-6 кВ №2 п.Верхнеижемский	01.01.1986
22	23	12.5.4.00020494	ВЛ-6 кВ от ПС 35/6 №931 д.Гришестав	Троицко-Печорский район электрических сетей	ВЛ-6 кВ от ПС 35/6 №931 д.Гришестав	01.01.1982
23	24	12.5.4.00020481	ВЛ-6 кВ №5 ПП-Сажзавод	Троицко-Печорский район электрических сетей	ВЛ-6 кВ №5 ПП-Сажзавод	01.01.1943
24	25	12.5.4.00020486	ВЛ-6 кВ опоры ж/б д.Лайково	Троицко-Печорский район электрических сетей	ВЛ-6 кВ опоры ж/б д.Лайково	01.01.1991
25	26	12.5.4.00020498	ВЛ-6 кВ от ПС-700 № 4,5,6,7,8\ п.Вой-Вож	Троицко-Печорский район электрических сетей	ВЛ-6 кВ от ПС-700 № 4,5,6,7,8\ п.Вой-Вож	01.01.1976
26	27	12.5.4.00020482	ВЛ-6 кВ №5 ф.3	Троицко-Печорский район электрических сетей	ВЛ-6 кВ №5 ф.3	01.01.1943
27	29	12.5.4.00020293	ВЛ-0,4 кВ ф. 1 КТП №14 пгт. Троицко-Печорск	Троицко-Печорский район электрических сетей	ВЛ 0,4 кВ фидер 1 от КТП 10/0,4 кВ №14 в пгт. Троицко-Печорске с центром питания от яч. 15 ПС 110/35/10 кВ "Троицк"	01.01.1982

28	30	12.5.4.00055490	ВЛ-0,4 кВ ф. 3 КТП №12 пгт. Троицко- Печорск	Троицко- Печорский район электрических сетей	ВЛ 0,4 кВ фидер 3 от КТП 10/0,4 кВ №12 в пгт. Троицко- Печорск с центром питания от яч. 6 РП №914 яч. 8 ПС 110/10 кВ "Южная"	01.01.1980
29	31	12.5.4.00059213	ВЛ-0,4 ф. 5 ТП №29 пгт. Троицко- Печорск	Троицко- Печорский район электрических сетей	ВЛ 0,4 кВ фидер 5 от ТП 10/0,4 кВ №29 в пгт. Троицко- Печорске с центром питания от яч. 6 РП №914 яч. 8 ПС 110/10 кВ "Южная"	16.06.2016
30	32	12.5.4.00059202	ВЛ-0,4 кВ ф. 3 КТП 10/0,4 кВ №152 с. Усть- Илыч	Троицко- Печорский район электрических сетей	ВЛ 0,4 кВ фидер 3 от КТП 10/0,4 кВ №152 в с. Усть- Илыч с центром питания от яч. 4 ПС 35/6 кВ "Илыч"	01.01.1979
31	33	12.5.4.00059199	ВЛ-0,4 кВ ф. 4 КТП №50 п. Мылва	Троицко- Печорский район электрических сетей	ВЛ 0,4 кВ фидер 4 от КТП 10/0,4 кВ №50 в п. Мылва с центром питания от яч. 2 ПС 35/10 кВ "Мылва"	01.01.1979
32	34	12.5.4.00020032	ВЛ-0,4 кВ ф. 1 КТП №104 п. Комсомольск- на-Печоре	Троицко- Печорский район электрических сетей	ВЛ 0,4 кВ фидер 1 от КТП 10/0,4 кВ №104 в п. Комсомольск-на- Печоре с центром питания от яч. 2 ПС 35/10 кВ "Комсомольск"	01.01.1979
33	35	12.5.4.00020288	ВЛ-0,4 кВ ф. 1 КТП №518 п. Кэмдин	Троицко- Печорский район электрических сетей	ВЛ 0,4 кВ фидер 1 от КТП 10/0,4 кВ №518 в п. Кэмдин с центром питания от яч. 12 ПС 110/10 кВ "Крутая"	01.01.1968
34	36	12.5.4.00020022	ВЛ-0,4 кВ ф. 1 КТП №97 пгт. Троицко- Печорск	Троицко- Печорский район электрических сетей	ВЛ 0,4 кВ фидер 1 от КТП 10/0,4 кВ №97 в пгт. Троицко- Печорске с центром питания яч. 8 ПС 110/10 кВ "Южная"	01.01.1987
35	37	12.5.4.00020058	ВЛ-0,4 кВ от КТП-158 п.Палью	Троицко- Печорский район электрических сетей	ВЛ-0,4 кВ от КТП- 158 п.Палью	01.01.1979
36	38	12.5.4.00059195	ВЛ-0,4 кВ ф. 2 КТП №49 п. Мылва	Троицко- Печорский район электрических сетей	ВЛ 0,4 кВ фидер 2 от КТП 10/0,4 кВ №49 в п. Мылва с центром питания от яч. 2 ПС 35/10 кВ "Мылва"	01.01.1979

37	39	12.5.4.00020017	ВЛ-0,4 кВ ф. 1 КТП №909 п. Нижняя Омра	Троицко- Печорский район электрических сетей	ВЛ 0,4 кВ фидер 1 от КТП 6/0,4 кВ №909 в п. Нижняя Омра с центром питания от яч. 8 ПС 35/6 кВ "900"	01.01.2003
38	40	12.5.4.00059636	ВЛ-0,4 кВ ф. 2 КТП №73 п. Белый Бор	Троицко- Печорский район электрических сетей	ВЛ 0,4 кВ фидер 2 от КТП 10/0,4 кВ №73 в п. Белый Бор с центром питания от яч. 5 ПС 35/10 кВ "Белый Бор"	14.10.2016
39	41	12.5.4.00020290	ВЛ-0,4 кВ ф. 1 КТП №707 пгт. Войвож	Троицко- Печорский район электрических сетей	ВЛ 0,4 кВ фидер 1 от КТП 10/0,4 кВ №707 в пгт. Войвож с центром питания от яч. 3 ПС 110/35/6 кВ "Войвож"	01.01.1976
40	42	12.5.4.00020000	ВЛ-0,4 кВ ф. 1 КТП №72 п. Белый Бор	Троицко- Печорский район электрических сетей	ВЛ 0,4 кВ фидер 1 от КТП 10/0,4 кВ №72 в п. Белый Бор с центром питания от яч. 5 ПС 35/10 кВ "Белый Бор"	01.01.1979
41	43	12.5.4.00020016	ВЛ-0,4 кВ ф. 1 КТП №904 п. Нижняя Омра	Троицко- Печорский район электрических сетей	ВЛ 0,4 кВ фидер 1 от КТП 6/0,4 кВ №904 в п. Нижняя Омра с центром питания от яч. 8 ПС 35/6 кВ "900"	01.01.2003
42	44	12.5.4.00019848	ВЛ-0,4 кВ ф. 2 КТП №703 пгт. Войвож	Троицко- Печорский район электрических сетей	ВЛ 0,4 кВ фидер 2 от КТП 6/0,4 кВ №703 в пгт. Войвож с центром питания от яч. 15 ПС 35/6 кВ "700"	01.01.1976
43	45	12.5.4.00020039	ВЛ-0,4 кВ от КТП-119 п.Якша	Троицко- Печорский район электрических сетей	ВЛ-0,4 кВ от КТП- 119 п.Якша	01.01.1980
44	46	12.5.4.00020043	ВЛ-0,4 кВ ф. 1 КТП №124 п. Якша	Троицко- Печорский район электрических сетей	ВЛ 0,4 кВ фидер 1 от КТП 10/0,4 кВ №124 в п. Якша с центром питания от яч. 1 ПС 35/10 кВ "Комсомольская"	01.01.1980
45	47	22.5.4.00060401	ВЛ-0,4 кВ ф. 5 КТП №124 п. Якша	Троицко- Печорский район электрических сетей	ВЛ 0,4 кВ фидер 5 от КТП 10/0,4 кВ №124 в п. Якша с центром питания от яч. 1 ПС 35/10 кВ "Комсомольская"	01.01.1980
46	48	22.5.4.00062932	ВЛ-0,4 кВ ф. 2 КТП №516 д. Лайково	Троицко- Печорский район электрических сетей	ВЛ 0,4 кВ фидер 2 от КТП 10/0,4 кВ №516 в д. Лайково с центром питания от яч. 7 ПС 110/10 кВ	01.01.2004

					"Крутая"	
47	49	12.5.4.00020056	ВЛ-0,4 кВ от КТП-156 п. Мишкин-Ель	Троицко-Печорский район электрических сетей	ВЛ-0,4 кВ от КТП-156 п. Мишкин-Ель	01.01.1980
48	50	12.5.4.00020297	ВЛ-0,4 кВ ф. 1 КТП №113 п. Знаменка	Троицко-Печорский район электрических сетей	ВЛ 0,4 кВ фидер 1 от КТП 10/0,4 кВ №113 в п. Знаменка с центром питания от яч. 1 ПС 35/10 кВ "Мамыль"	01.01.1979
49	51	12.5.4.00020166	ВЛ-0,4 кВ от КТП-736 "Восточная"	Троицко-Печорский район электрических сетей	ВЛ-0,4 кВ от КТП-736 "Восточная"	01.01.1980
50	52	22.5.4.00060418	ВЛ-0,4 кВ ф. 4 ТП №18 пгт. Троицко-Печорск	Троицко-Печорский район электрических сетей	ВЛ 0,4 кВ фидер 4 от ТП 10/0,4 кВ №18 в пгт. Троицко-Печорск с центром питания от яч. 6 РП №914 яч. 8 ПС 110/10 кВ "Южная"	01.01.1980
51	53	22.5.4.00062761	ВЛ-0,4 кВ ф. 2 КТП №102 п. Комсомольск-на-Печоре	Троицко-Печорский район электрических сетей	ВЛ 0,4 кВ фидер 2 от КТП 10/0,4 кВ №102 в п. Комсомольск-на-Печоре с центром питания от яч. 2 ПС 35/10 кВ "Комсомольск"	01.01.1979
52	54	12.5.4.00020042	ВЛ-0,4 кВ от КТП-122 п.Якша	Троицко-Печорский район электрических сетей	ВЛ-0,4 кВ от КТП-122 п.Якша	01.01.1990
53	55	12.5.4.00020133	ВЛ-0,4 кВ от КТП-505 п.Верхнеижемский	Троицко-Печорский район электрических сетей	ВЛ-0,4 кВ от КТП-505 п.Верхнеижемский	01.01.1959
54	56	22.5.4.00060416	ВЛ-0,4 кВ ф. 2 ТП №18 пгт. Троицко-Печорск	Троицко-Печорский район электрических сетей	ВЛ 0,4 кВ фидер 2 от ТП 10/0,4 кВ №18 в пгт. Троицко-Печорск с центром питания от яч. 6 РП №914 яч. 8 ПС 110/10 кВ "Южная"	01.01.1980
55	57	12.5.4.00020057	ВЛ-0,4 кВ ф. 3 КТП №157 п. Палью	Троицко-Печорский район электрических сетей	ВЛ 0,4 кВ фидер 3 от КТП 10/0,4 кВ №157 в п. Палью с центром питания от яч. 4 ПС 35/10 кВ	01.01.1979

					"Илыч"	
56	58	12.5.4.00059198	ВЛ-0,4 кВ ф. 3 КТП №50 п. Мылва	Троицко- Печорский район электрических сетей	ВЛ 0,4 кВ фидер 3 от КТП 10/0,4 кВ №50 в п. Мылва с центром питания от яч. 2 ПС 35/10 кВ "Мылва"	01.01.1979
57	59	12.5.4.00052804	ВЛ-0,4 кВ ф. 3 КТП №729 пгт. Войвож	Троицко- Печорский район электрических сетей	ВЛ 0,4 кВ фидер 3 от КТП 6/0,4 кВ №729 в пгт. Войвож с центром питания от яч. 3 ПС 110/35/6 кВ "Войвож"	01.01.1976
58	60	22.5.4.00060398	ВЛ-0,4 кВ ф. 2 КТП №124 п. Якша	Троицко- Печорский район электрических сетей	ВЛ 0,4 кВ фидер 2 от КТП 10/0,4 кВ №124 в п. Якша с центром питания от яч. 1 ПС 35/10 кВ "Комсомольская"	01.01.1980
59	61	12.5.4.00020295	ВЛ-0,4 кВ/П.ст757 поле 2,скв 4,5,6,7/	Троицко- Печорский район электрических сетей	ВЛ-0,4 кВ/П.ст757 поле 2,скв 4,5,6,7/	01.01.1974
60	62	12.5.4.00053822	ВЛ-0,4 кВ ф. 2 КТП №157 п. Палью	Троицко- Печорский район электрических сетей	ВЛ 0,4 кВ фидер 2 от КТП 10/0,4 кВ №157 в п. Палью с центром питания от яч. 4 ПС 35/10 кВ "Илыч"	01.01.1979
61	63	12.5.4.00019851	ВЛ-0,4 кВ от ГКТП №48 п.Мылва	Троицко- Печорский район электрических сетей	ВЛ-0,4 кВ от ГКТП №48 п.Мылва	01.01.1979
62	64	12.5.4.00020164	ВЛ-0,4 кВ ф. 1 КТП №73 п. Белый Бор	Троицко- Печорский район электрических сетей	ВЛ 0,4 кВ фидер 1 от КТП 10/0,4 кВ №73 в п. Белый Бор с центром питания от яч. 5 ПС 35/10 кВ "Белый Бор"	01.01.1979
63	65	22.5.4.00062755	ВЛ-0,4 кВ ф. 2 КТП №33 пгт. Троицко- Печорск	Троицко- Печорский район электрических сетей	ВЛ 0,4 кВ фидер 2 от КТП 10/0,4 кВ №33 в пгт Троицко- Печорск с центром питания от яч. 15 ПС 110/35/10 кВ "Троицк"	01.01.1980
64	66	12.5.4.00051849	ВЛ-0,4 кВ ф. 3 КТП №1 пгт. Троицко- Печорск	Троицко- Печорский район электрических сетей	ВЛ 0,4 кВ фидер 3 от КТП 10/0,4 кВ №1 в пгт. Троицко- Печорск с центром питания от яч. 1 РП №914 яч. 7 ПС	01.01.1980

					110/35/10 кВ "Троицк"	
65	67	12.5.4.00059538	ВЛ-0,4 кВ ф. 2 КТП №14 пгт. Троицко- Печорск	Троицко- Печорский район электрических сетей	ВЛ 0,4 кВ фидер 2 от КТП 10/0,4 кВ №14 в пгт. Троицко- Печорске с центром питания от яч. 15 ПС 110/35/10 кВ "Троицк"	15.09.2016
66	68	12.5.4.00020172	ВЛ-0,4 кВ от КТП-752	Троицко- Печорский район электрических сетей	ВЛ-0,4 кВ от КТП- 752	01.01.1974
67	69	12.5.4.00055506	ВЛ-0,4 кВ ф. 3 КТП №19 пгт. Троицко- Печорск	Троицко- Печорский район электрических сетей	ВЛ 0,4 кВ фидер 3 от КТП 10/0,4 кВ №19 в пгт. Троицко- Печорск с центром питания от яч. 15 ПС 110/35/10 кВ "Троицк"	01.01.1979
68	70	12.5.4.00059619	ВЛ-0,4 кВ ф. 2 КТП №103 п. Комсомольск- на-Печоре	Троицко- Печорский район электрических сетей	ВЛ 0,4 кВ фидер 2 от КТП 10/0,4 кВ №103 в п. Комсомольск-на- Печоре с центром питания от яч. 2 ПС 35/10 кВ "Комсомольск"	01.01.1979
69	71	12.5.4.00057966	ВЛ-0,4 кВ ф. 2 КТП №92 п. Русаново	Троицко- Печорский район электрических сетей	ВЛ 0,4 кВ фидер 2 от КТП 10/0,4 кВ №92 в п. Русаново с центром питания от яч. 4 ПС 110/35/10 кВ "Троицк"	01.01.1988
70	72	12.5.4.00020117	ВЛ-0,4 кВ ф. 2 КТП №43 пгт. Троицко- Печорск	Троицко- Печорский район электрических сетей	ВЛ 0,4 кВ фидер 2 от КТП 10/0,4 кВ №43 в пгт. Троицко- Печорск с центром питания от яч. 3 ПС 110/10 кВ "Южная"	01.01.1980
71	73	12.5.4.00020061	ВЛ-0,4 кВ ф. 1 КТП №161 п. Приуральский	Троицко- Печорский район электрических сетей	ВЛ 0,4 кВ фидер 1 от КТП 10/0,4 кВ №161 в п. Приуральский с центром питания от яч. 5 ПС 35/6 кВ "Ильч"	01.01.1979
72	74	22.5.4.00062756	ВЛ-0,4 кВ ф. 3 КТП №33 пгт. Троицко- Печорск	Троицко- Печорский район электрических сетей	ВЛ 0,4 кВ фидер 3 от КТП 10/0,4 кВ №33 в пгт Троицко- Печорск с центром питания от яч. 15 ПС 110/35/10 кВ "Троицк"	01.01.1980

73	75	12.5.4.00059628	ВЛ-0,4 кВ ф. 3 КТП №154 с. Усть-Илыч	Троицко- Печорский район электрических сетей	ВЛ 0,4 кВ фидер 3 от КТП 6/0,4 кВ №154 в с. Усть- Илыч с центром питания от яч. 4 ПС 35/6 кВ "Илыч"	01.01.1979
74	76	12.5.4.00052263	ВЛ-0,4 кВ ф. 3 КТП №17 пгт. Троицко- Печорск	Троицко- Печорский район электрических сетей	ВЛ 0,4 кВ фидер 3 от КТП 10/0,4 кВ №17 в пгт. Троицко- Печорск с центром питания от яч. 1 РП 10 кВ №914	01.01.1976
75	77	12.5.4.00019876	ВЛ-0,4 кВ ф. 1 КТП №10 пгт. Троицко- Печорск	Троицко- Печорский район электрических сетей	ВЛ 0,4 кВ фидер 1 от КТП 10/0,4 кВ №10 в пгт. Троицко- Печорск с центром питания от яч. 6 РП №914 яч. 8 ПС 110/10 кВ "Южная"	01.01.1980
76	78	12.5.4.00020138	ВЛ-0,4 кВ от КТП-512 "Водозабор" п.Верхнеижемс кий	Троицко- Печорский район электрических сетей	ВЛ-0,4 кВ от КТП- 512 "Водозабор" п.Верхнеижемский	01.01.1980
77	79	22.5.4.00062933	ВЛ-0,4 кВ ф. 3 КТП №516 д. Лайково	Троицко- Печорский район электрических сетей	ВЛ 0,4 кВ фидер 3 от КТП 10/0,4 кВ №516 в д. Лайково с центром питания от яч. 7 ПС 110/10 кВ "Крутая"	01.01.2004
78	80	12.5.4.00020015	ВЛ-0,4 кВ ф. 1 КТП №902 п. Нижняя Омра	Троицко- Печорский район электрических сетей	ВЛ 0,4 кВ фидер 1 от КТП 6/0,4 кВ №902 в п. Нижняя Омра с центром питания от яч. 8 ПС 35/6 кВ "900"	01.01.2003
79	81	22.5.4.00060308	ВЛ-0,4 кВ ф. 1 КТП №521 д. Гажаяг	Троицко- Печорский район электрических сетей	ВЛ 0,4 кВ фидер 1 от КТП 10/0,4 кВ №521 в д. Гажаяг с центром питания от яч. 12 ПС 110/10 кВ "Крутая"	01.01.1974
80	82	12.5.4.00020044	ВЛ-0,4 кВ от КТП-125 п.Якша	Троицко- Печорский район электрических сетей	ВЛ-0,4 кВ от КТП- 125 п.Якша	01.01.1990
81	83	22.5.4.00061534	ВЛ-0,4 кВ ф. 3 КТП №69 пгт. Троицко- Печорск	Троицко- Печорский район электрических сетей	ВЛ 0,4 кВ фидер 3 от КТП 10/0,4 кВ №69 в пгт. Троицко- Печорск с центром питания от яч. 4 ПС. 110/10 кВ "Южная"	19.06.2018
82	84	12.5.4.00020033	ВЛ-0,4 кВ от КТП-108 п.Комсомольск	Троицко- Печорский район электрических сетей	ВЛ-0,4 кВ от КТП- 108 п.Комсомольск	01.01.1979

83	85	12.5.4.00020130	ВЛ-0,4 кВ ф. 1 КТП №50 п. Мылва	Троицко- Печорский район электрических сетей	ВЛ 0,4 кВ фидер 1 от КТП 10/0,4 кВ №50 в п. Мылва с центром питания от яч. 2 ПС 35/10 кВ "Мылва"	01.01.1979
84	86	22.5.4.00060919	ВЛ-0,4 кВ ф. 3 КТП №9 пгт. Троицко- Печорск	Троицко- Печорский район электрических сетей	ВЛ 0,4 кВ фидер 3 от КТП 10/0,4 кВ №9 в пгт. Троицко- Печорск с центром питания от яч. 1 РП №914 яч. 8 ПС 110/10 кВ "Южная"	01.01.1980
85	87	12.5.4.00019902	ВЛ-0,4 кВ ф. 1 ТП №16 пгт. Троицко- Печорск	Троицко- Печорский район электрических сетей	ВЛ 0,4 кВ фидер 1 от ТП 10/0,4 кВ №16 по ул. Кирова в пгт. Троицко- Печорске с центром питания от яч. 7 ПС 110/35/10 кВ "Троицк" яч. 1 РП №914	01.01.1975
86	88	12.5.4.00020095	ВЛ-0,4 кВ ф. 1 ТП №3 пгт. Троицко- Печорск	Троицко- Печорский район электрических сетей	ВЛ 0,4 кВ фидер 1 от ТП 10/0,4 кВ №3 в пгт. Троицко- Печорск с центром питания от яч. 6 РП 10 кВ №914 яч. 7 ПС 110/35/10 кВ "Троицк"	01.01.1980
87	89	12.5.4.00020012	ВЛ-0,4 кВ ф. 1 КТП №9 пгт. Троицко- Печорск	Троицко- Печорский район электрических сетей	ВЛ 0,4 кВ фидер 1 от КТП 10/0,4 кВ №9 в пгт. Троицко- Печорск с центром питания от яч. 1 РП №914 яч. 8 ПС 110/10 кВ "Южная"	01.01.1980
88	90	22.5.4.00060332	ВЛ-0,4 кВ ф. 2 КТП №902 п. Нижняя Омра	Троицко- Печорский район электрических сетей	ВЛ 0,4 кВ фидер 2 от КТП 6/0,4 кВ №902 в п. Нижняя Омра с центром питания от яч. 8 ПС 35/6 кВ "900"	01.01.2003
89	91	22.5.4.00062760	ВЛ-0,4 кВ ф. 3 КТП №161 п. Приуральский	Троицко- Печорский район электрических сетей	ВЛ 0,4 кВ фидер 3 от КТП 10/0,4 кВ №161 в п. Приуральский с центром питания от яч. 5 ПС 35/6 кВ "Ильч"	01.01.1979
90	92	22.5.4.00060918	ВЛ-0,4 кВ ф. 2 КТП №9 пгт. Троицко- Печорск	Троицко- Печорский район электрических сетей	ВЛ 0,4 кВ фидер 2 от КТП 10/0,4 кВ №9 в пгт. Троицко- Печорск с центром питания от яч. 1 РП №914 яч. 8 ПС 110/10 кВ "Южная"	01.01.1980

91	93	12.5.4.00020143	ВЛ-0,4 кВ ф. 1 КТП №6 пгт. Троицко- Печорск	Троицко- Печорский район электрических сетей	ВЛ 0,4 кВ фидер 1 от КТП 10/0,4 кВ №6 в пгт. Троицко- Печорск с центром питания от яч. 1 РП №914 яч. 7 ПС 110/35/10 кВ "Троицк"	01.01.1980
92	94	12.5.4.00020008	ВЛ-0,4 ф. 1 КТП №8 д. Абар	Троицко- Печорский район электрических сетей	ВЛ 0,4 кВ фидер 1 от КТП 10/0,4 кВ №8 в д. Абар с центром питания от яч. 1 РП №914 яч. 8 ПС 110/10 кВ "Южная"	01.01.2001
93	95	12.5.4.00020021	ВЛ-0,4 кВ ф. 1 КТП №94 с. Покча	Троицко- Печорский район электрических сетей	ВЛ 0,4 кВ фидер 1 от КТП 10/0,4 кВ №94 в с. Покча с центром питания от яч. 4 ПС 110/35/10 кВ "Троицк"	01.01.1987
94	96	12.5.4.00046103	ВЛ-0,4 кВ ф. 2 ТП №26 пгт. Троицко- Печорск	Троицко- Печорский район электрических сетей	ВЛ 0,4 кВ фидер 2 от ТП 10/0,4 кВ №26 по ул. Ленина в пгт. Троицко- Печорск с центром питания от ПС 110/35/10 кВ "Троицк"	22.04.2011
95	97	12.5.4.00020055	ВЛ-0,4 кВ ф. 1 КТП №155 с. Усть-Илыч	Троицко- Печорский район электрических сетей	ВЛ 0,4 кВ фидер 1 от КТП 6/0,4 кВ №155 в с. Усть- Илыч с центром питания от яч. 4 ПС 35/6 кВ "Илыч"	01.01.1979
96	98	12.5.4.00052806	ВЛ-0,4 кВ ф. 3 КТП №750 пгт. Войвож	Троицко- Печорский район электрических сетей	ВЛ 0,4 кВ фидер 3 от КТП 6/0,4 кВ №750 в пгт. Войвож с центром питания от яч. 5 ПС 110/35/6 кВ "Войвож"	01.01.1978
97	99	12.5.4.00020171	ВЛ-0,4 кВ ф. 1 КТП №750 пгт. Войвож	Троицко- Печорский район электрических сетей	ВЛ 0,4 кВ фидер 1 от КТП 6/0,4 кВ №750 в пгт. Войвож с центром питания от яч. 5 ПС 110/35/6 кВ "Войвож"	01.01.1978
98	100	12.5.4.00060167	ВЛ-0,4 кВ ф. 4 КТП №113 п. Знаменка	Троицко- Печорский район электрических сетей	ВЛ 0,4 кВ фидер 4 от КТП 10/0,4 кВ №113 в п. Знаменка с центром питания от яч. 1 ПС 35/10 кВ "Мамыль"	01.01.1979
99	101	12.5.4.00020062	ВЛ-0.4 кВ от КТП-162 п.Приуральски й	Троицко- Печорский район электрических сетей	ВЛ-0.4 кВ от КТП- 162 п.Приуральский	01.01.1979

100	102	12.5.4.00019830	ВЛ-0,4 кВ ф. 1 КТП №516 д. Лайково	Троицко- Печорский район электрических сетей	ВЛ 0,4 кВ фидер 1 от КТП 10/0,4 кВ №516 в д. Лайково с центром питания от яч. 7 ПС 110/10 кВ "Крутая"	01.01.2004
101	103	12.5.4.00020054	ВЛ-0,4 кВ ф. 1 КТП №154 с. Усть-Илыч	Троицко- Печорский район электрических сетей	ВЛ 0,4 кВ фидер 1 от КТП 6/0,4 кВ №154 в с. Усть- Илыч с центром питания от яч. 4 ПС 35/6 кВ "Илыч"	01.01.1979
102	104	22.5.4.00060334	ВЛ-0,4 кВ ф. 4 КТП №902 п. Нижняя Омра	Троицко- Печорский район электрических сетей	ВЛ 0,4 кВ фидер 4 от КТП 6/0,4 кВ №902 в п. Нижняя Омра с центром питания от яч. 8 ПС 35/6 кВ "900"	01.01.2003
103	105	22.5.4.00060333	ВЛ-0,4 кВ ф. 3 КТП №902 п. Нижняя Омра	Троицко- Печорский район электрических сетей	ВЛ 0,4 кВ фидер 3 от КТП 6/0,4 кВ №902 в п. Нижняя Омра с центром питания от яч. 8 ПС 35/6 кВ "900"	01.01.2003
104	106	12.5.4.00020014	ВЛ-0,4 кВ ф. 1 КТП №901 п. Нижняя Омра	Троицко- Печорский район электрических сетей	ВЛ 0,4 кВ фидер 1 от КТП 6/0,4 кВ №901 в п. Нижняя Омра с центром питания от яч. 8 ПС 35/6 кВ "900"	01.01.2003
105	107	12.5.4.00048380	ВЛ-0,4 кВ ф. 2 ТП №24 пгт. Троицко- Печорск	Троицко- Печорский район электрических сетей	ВЛ 0,4 кВ фидер 2 от ТП 10/0,4 кВ №24 по ул. Захарова в пгт. Троицко- Печорске с центром питания от яч. 7 ПС 110/35/10 кВ "Троицк" яч. 1 РП №914	01.01.1979
106	108	22.5.4.00060415	ВЛ-0,4 ф. 2 КТП №8 д. Абар	Троицко- Печорский район электрических сетей	ВЛ 0,4 кВ фидер 2 от КТП 10/0,4 кВ №8 в д. Абар с центром питания от яч. 1 РП №914 яч. 8 ПС 110/10 кВ "Южная"	01.01.2001
107	109	22.5.4.00062934	ВЛ-0,4 кВ ф. 4 КТП №516 д. Лайково	Троицко- Печорский район электрических сетей	ВЛ 0,4 кВ фидер 4 от КТП 10/0,4 кВ №516 в д. Лайково с центром питания от яч. 7 ПС 110/10 кВ "Крутая"	01.01.2004

108	110	12.5.4.00052801	ВЛ-0,4 кВ ф. 2 КТП №506 п. Верхнеижемский	Троицко- Печорский район электрических сетей	ВЛ 0,4 кВ фидер 2 от КТП 10/0,4 кВ №506 в п. Верхнеижемский с центром питания от яч. 8 ПС 110/10 кВ "Крутая"	01.01.1988
109	111	12.5.4.00059200	ВЛ-0,4 кВ ф. 5 КТП №50 п. Мылва	Троицко- Печорский район электрических сетей	ВЛ 0,4 кВ фидер 5 от КТП 10/0,4 кВ №50 в п. Мылва с центром питания от яч. 2 ПС 35/10 кВ "Мылва"	01.01.1979
110	112	12.5.4.00020184	ВЛ-0,4 кВ ф. 1 КТП №92 п. Русаново	Троицко- Печорский район электрических сетей	ВЛ 0,4 кВ фидер 1 от КТП 10/0,4 кВ №92 в п. Русаново с центром питания от яч. 4 ПС 110/35/10 кВ "Троицк"	01.01.1988
111	113	12.5.4.00019886	ВЛ-0,4 кВ ф. 1 КТП №12 пгт. Троицко- Печорск	Троицко- Печорский район электрических сетей	ВЛ 0,4 кВ фидер 1 от КТП 10/0,4 кВ №12 в пгт. Троицко- Печорск с центром питания от яч. 6 РП №914 яч. 8 ПС 110/10 кВ "Южная"	01.01.1980
112	114	12.5.4.00051852	ВЛ-0,4 кВ ф. 2 ТП №3 пгт. Троицко- Печорск	Троицко- Печорский район электрических сетей	ВЛ 0,4 кВ фидер 2 от ТП 10/0,4 кВ №3 в пгт. Троицко- Печорск с центром питания от яч. 6 РП №914 яч. 7 ПС 110/35/10 кВ "Троицк"	01.01.1980
113	115	12.5.4.00020034	ВЛ-0,4 кВ от КТП-109 п.Комсомольск	Троицко- Печорский район электрических сетей	ВЛ-0,4 кВ от КТП- 109 п.Комсомольск	01.01.1979
114	116	12.5.4.00052268	ВЛ-0,4 кВ ф. 2 КТП №72 п. Белый Бор	Троицко- Печорский район электрических сетей	ВЛ 0,4 кВ фидер 2 от КТП 10/0,4 кВ №72 в п. Белый Бор с центром питания от яч. 5 ПС 35/10 кВ "Белый Бор"	01.01.1979
115	117	12.5.4.00019905	ВЛ-0,4 кВ ф. 1 КТП №17 пгт. Троицко- Печорск	Троицко- Печорский район электрических сетей	ВЛ 0,4 кВ фидер 1 от КТП 10/0,4 кВ №17 в пгт. Троицко- Печорск с центром питания от яч. 1 РП 10 кВ №914	01.01.1976
116	118	12.5.4.00020134	ВЛ-0,4 кВ ф. 1 КТП №507 пгт. ВойВож	Троицко- Печорский район электрических сетей	ВЛ 0,4 кВ фидер 1 от КТП 10/0,4 кВ №507 в пгт. ВойВож с центром питания от яч. 12 ПС 110/10 кВ "Крутая"	01.01.1975

117	119	12.5.4.00020071	ВЛ-0,4 кВ ф. 4 КТП №19 пгт. Троицко- Печорск	Троицко- Печорский район электрических сетей	ВЛ 0,4 кВ фидер 4 от КТП 10/0,4 кВ №19 в пгт. Троицко- Печорск с центром питания от яч. 15 ПС 110/35/10 кВ "Троицк"	01.01.1979
118	120	12.5.4.00020091	ВЛ-0,4 кВ от КТП-29 п.Т- Печорск	Троицко- Печорский район электрических сетей	ВЛ-0,4 кВ от КТП- 29 п.Т-Печорск	01.01.1979
119	121	12.5.4.00020188	ВЛ-0,4 кВ ф. 1 КТП №95 с. Покча	Троицко- Печорский район электрических сетей	ВЛ 0,4 кВ фидер 1 от КТП 10/0,4 кВ №95 в с. Покча с центром питания от яч. 4 ПС 110/35/10 кВ "Троицк"	01.01.1987
120	122	12.5.4.00020156	ВЛ-0,4 кВ ф. 1 КТП №702 пгт. Войвож	Троицко- Печорский район электрических сетей	ВЛ 0,4 кВ фидер 1 от КТП 6/0,4 кВ №702 в пгт. Войвож с центром питания от яч. 3 ПС 110/35/6 кВ "Войвож"	01.01.1980
121	123	12.5.4.00059196	ВЛ-0,4 кВ ф. 3 КТП №49 п. Мылва	Троицко- Печорский район электрических сетей	ВЛ 0,4 кВ фидер 3 от КТП 10/0,4 кВ №49 в п. Мылва с центром питания от яч. 2 ПС 35/10 кВ "Мылва"	01.01.1979
122	124	12.5.4.00055482	ВЛ-0,4 кВ ф. 1 КТП №22 пгт. Троицко- Печорск	Троицко- Печорский район электрических сетей	ВЛ 0,4 кВ фидер 1 от КТП 10/0,4 кВ №22 в пгт. Троицко- Печорск с центром питания от яч. 1 РП №914 яч. 8 ПС 110/10 кВ "Южная"	01.01.1979
123	125	22.5.4.00062759	ВЛ-0,4 кВ ф. 2 КТП №161 п. Приуральский	Троицко- Печорский район электрических сетей	ВЛ 0,4 кВ фидер 2 от КТП 10/0,4 кВ №161 в п. Приуральский с центром питания от яч. 5 ПС 35/6 кВ "Илыч"	01.01.1979
124	126	12.5.4.00046102	ВЛ-0,4 кВ ф. 1 КТП №1 пгт. Троицко- Печорск	Троицко- Печорский район электрических сетей	ВЛ 0,4 кВ фидер 1 от КТП 10/0,4 кВ №1 в пгт. Троицко- Печорск с центром питания от яч. 1 РП 10 кВ №914 яч. 7 ПС 110/35/10 кВ "Троицк"	22.04.2011
125	127	12.5.4.00019850	ВЛ-0,4 кВ ф. 1 КТП №903 п. Нижняя Омра	Троицко- Печорский район электрических сетей	ВЛ 0,4 кВ фидер 1 от КТП 10/0,4 кВ №903 в п. Нижняя Омра с центром питания от яч. 8 ПС 35/10 кВ "900"	01.01.2003

126	128	12.5.4.00019867	ВЛ-0,4 кВ от КТП 505 п.Верхне-Ижемский	Троицко-Печорский район электрических сетей	ВЛ-0,4 кВ от КТП 505 п.Верхне-Ижемский	01.01.1988
127	129	12.5.4.00057509	ВЛ-0,4 кВ ф. 2 КТП №94 с. Покча	Троицко-Печорский район электрических сетей	ВЛ 0,4 кВ фидер 2 от КТП 10/0,4 кВ №94 в с. Покча с центром питания от яч. 4 ПС 110/35/10 кВ "Троицк"	01.01.1987
128	130	12.5.4.00020119	ВЛ-0,4 кВ ф. 3 от КТП №44 пгт. Троицко-Печорск	Троицко-Печорский район электрических сетей	ВЛ 0,4 кВ фидер 3 от КТП 10/0,4 кВ №44 в пгт. Троицко-Печорск с центром питания от яч. 3 ПС 110/10 кВ "Южная"	01.01.1979
129	131	12.5.4.00019965	ВЛ-0,4 кВ от КТП №45 п.Троицко-Печорск	Троицко-Печорский район электрических сетей	ВЛ-0,4 кВ от КТП №45 п.Троицко-Печорск	01.01.1987
130	132	12.5.4.00020131	ВЛ-0,4 кВ ф. 1 КТП №503 п. Верхнеижемский	Троицко-Печорский район электрических сетей	ВЛ 0,4 кВ фидер 1 от КТП 10/0,4 кВ №503 в п. Верхнеижемский с центром питания от яч. 3 ПС 110/10 кВ "Крутая"	01.01.1980
131	133	22.5.4.00060329	ВЛ-0,4 кВ ф. 2 КТП №95 с. Покча	Троицко-Печорский район электрических сетей	ВЛ 0,4 кВ фидер 2 от КТП 10/0,4 кВ №95 в с. Покча с центром питания от яч. 4 ПС 110/35/10 кВ "Троицк"	01.01.1987
132	134	12.5.4.00055505	ВЛ-0,4 кВ ф. 2 КТП №19 пгт. Троицко-Печорск	Троицко-Печорский район электрических сетей	ВЛ 0,4 кВ фидер 2 от КТП 10/0,4 кВ №19 в пгт. Троицко-Печорск с центром питания от яч. 15 ПС 110/35/10 кВ "Троицк"	01.01.1979
133	135	12.5.4.00051021	ВЛ-0,4 кВ ф. 3 КТП №904 п. Нижняя Омра	Троицко-Печорский район электрических сетей	ВЛ 0,4 кВ фидер 3 от КТП 6/0,4 кВ №904 в п. Нижняя Омра с центром питания от яч. 8 ПС 35/6 кВ "900"	01.01.2003
134	136	12.5.4.00020064	ВЛ-0,4 кВ ф. 3 КТП №167 п. Еремеево	Троицко-Печорский район электрических сетей	ВЛ 0,4 кВ фидер 3 от КТП 10/0,4 кВ №167 в п. Еремеево с центром питания от яч. 5 ПС 35/10 кВ "Илыч"	01.01.1979

135	137	22.5.4.00060399	ВЛ-0,4 кВ ф. 3 КТП №124 п. Якша	Троицко- Печорский район электрических сетей	ВЛ 0,4 кВ фидер 3 от КТП 10/0,4 кВ №124 в п. Якша с центром питания от яч. 1 ПС 35/10 кВ "Комсомольская"	01.01.1980
136	138	22.5.4.00062768	ВЛ-0,4 кВ ф. 2 КТП №701а пгт. Войвож	Троицко- Печорский район электрических сетей	ВЛ 0,4 кВ фидер 2 от КТП 6/0,4 кВ №701а в пгт. Войвож с центром питания от яч. 11 ПС 35/6 кВ "700"	17.05.2019
137	139	22.5.4.00060436	ВЛ-0,4 кВ ф. 2 КТП №10 пгт. Троицко- Печорск	Троицко- Печорский район электрических сетей	ВЛ 0,4 кВ фидер 2 от КТП 10/0,4 кВ №10 в пгт. Троицко- Печорск с центром питания от яч. 6 РП №914 яч. 8 ПС 110/10 кВ "Южная"	01.01.1980
138	140	12.5.4.00046038	ВЛ-0,4 кВ ф. 2 ТП №13 пгт. Троицко- Печорск	Троицко- Печорский район электрических сетей	ВЛ 0,4 кВ фидер 2 от ТП 10/0,4 кВ №13 по ул. Портовая в пгт. Троицко-Печорск с центром питания от яч. 15 ПС 110/35/10 кВ "Троицк"	22.03.2011
139	141	12.5.4.00020019	ВЛ-0,4 кВ ф. 1 КТП №930 д. Гришестав	Троицко- Печорский район электрических сетей	ВЛ 0,4 кВ фидер 1 от КТП 6/0,4 кВ №930 в д. Гришестав с центром питания от яч. 4 ПС 35/6 кВ "900"	01.01.1982
140	142	12.5.4.00049929	ВЛ-0,4 кВ ф. 1 ТП №13 пгт. Троицко- Печорск	Троицко- Печорский район электрических сетей	ВЛ 0,4 кВ фидер 1 от ТП 10/0,4 кВ №13 по ул. Портовая в пгт. Троицко-Печорск с центром питания от яч. 15 ПС 110/35/10 кВ "Троицк"	01.01.1980
141	143	12.5.4.00020294	ВЛ-0,4 кВ/П.ст756 поле1,скв 1,2,3/	Троицко- Печорский район электрических сетей	ВЛ-0,4 кВ/П.ст756 поле1,скв 1,2,3/	01.01.1974
142	144	22.5.4.00062764	ВЛ-0,4 кВ ф. 2 КТП №155 с. Усть-Илыч	Троицко- Печорский район электрических сетей	ВЛ 0,4 кВ фидер 2 от КТП 6/0,4 кВ №155 в с. Усть- Илыч с центром питания от яч. 4 ПС 35/6 кВ "Илыч"	01.01.1979
143	145	12.5.4.00059201	ВЛ-0,4 кВ ф. 2 КТП 10/0,4 кВ №152 с. Усть- Илыч	Троицко- Печорский район электрических сетей	ВЛ 0,4 кВ фидер 2 от КТП 10/0,4 кВ №152 в с. Усть- Илыч с центром питания от яч. 4 ПС	01.01.1979

					35/6 кВ "Илыч"	
144	146	12.5.4.00020186	ВЛ-0,4 кВ от КТП-93 п.Русаново	Троицко-Печорский район электрических сетей	ВЛ-0,4 кВ от КТП-93 п.Русаново	01.01.1988
145	147	12.5.4.00049930	ВЛ-0,4 кВ ф. 2 ТП №27 пгт. Троицко-Печорск	Троицко-Печорский район электрических сетей	ВЛ 0,4 кВ фидер 2 от ТП 10/0,4 кВ №27 по ул. Савина в пгт. Троицко-Печорск с центром питания от яч. 15 ПС 110/35/10 кВ "Троицк"	01.01.1979
146	148	12.5.4.00020165	ВЛ-0,4 кВ ф. 1 КТП №730 пгт. Войвож	Троицко-Печорский район электрических сетей	ВЛ 0,4 кВ фидер 1 от КТП 6/0,4 кВ №730 в пгт. Войвож с центром питания от яч. 5 ПС 110/35/6 "Войвож"	01.01.1988
147	149	12.5.4.00046105	ВЛ-0,4 кВ ф. 6 ТП №33 пгт. Троицко-Печорск	Троицко-Печорский район электрических сетей	ВЛ 0,4 кВ фидер 6 от ТП 10/0,4 кВ №33 по пер. Ручейный в пгт. Троицко-Печорск с центром питания от ПС 110/35/10 кВ "Троицк"	22.04.2011
148	150	22.5.4.00060331	ВЛ-0,4 кВ ф. 4 КТП №95 с. Покча	Троицко-Печорский район электрических сетей	ВЛ 0,4 кВ фидер 4 от КТП 10/0,4 кВ №95 в с. Покча с центром питания от яч. 4 ПС 110/35/10 кВ "Троицк"	01.01.1987
149	151	12.5.4.00053821	ВЛ-0,4 кВ ф. 1 КТП №157 п. Палью	Троицко-Печорский район электрических сетей	ВЛ 0,4 кВ фидер 1 от КТП 10/0,4 кВ №157 в п. Палью с центром питания от яч. 4 ПС 35/10 кВ "Илыч"	01.01.1979
150	152	12.5.4.00046104	ВЛ-0,4 кВ ф. 2 КТП №6 пгт. Троицко-Печорск	Троицко-Печорский район электрических сетей	ВЛ 0,4 кВ фидер 2 от КТП 10/0,4 кВ №6 в пгт. Троицко-Печорск с центром питания от яч. 1 РП №914 яч. 7 ПС 110/35/10 кВ "Троицк"	22.04.2011
151	153	12.5.4.00020052	ВЛ-0,4 кВ ф. 1 КТП 10/0,4 кВ №152 с. Усть-Илыч	Троицко-Печорский район электрических сетей	ВЛ 0,4 кВ фидер 1 от КТП 10/0,4 кВ №152 в с. Усть-Илыч с центром питания от яч. 4 ПС 35/6 кВ "Илыч"	01.01.1979

152	154	12.5.4.00020087	ВЛ-0,4 кВ ф. 1 ТП №27 пгт. Троицко- Печорск	Троицко- Печорский район электрических сетей	ВЛ 0,4 кВ фидер 1 от ТП 10/0,4 кВ №27 по ул. 60 лет Октября в пгт. Троицко-Печорск с центром питания от яч. 15 ПС 110/35/10 кВ "Троицк"	01.01.1979
153	155	12.5.4.00019924	ВЛ-0,4 кВ ф. 2 КТП №22 пгт. Троицко- Печорск	Троицко- Печорский район электрических сетей	ВЛ 0,4 кВ фидер 2 от КТП 10/0,4 кВ №22 в пгт. Троицко- Печорск с центром питания от яч. 1 РП №914 яч. 8 ПС 110/10 кВ "Южная"	01.01.1979
154	156	12.5.4.00020116	ВЛ-0,4 кВ ф. 4 ТП №42 пгт. Троицко- Печорск	Троицко- Печорский район электрических сетей	ВЛ 0,4 кВ фидер 4 от ТП 10/0,4 кВ №42 в пгт. Троицко- Печорск с центром питания от яч. 5 ПС 110/10 кВ "Южная"	01.01.1980
155	157	12.5.4.00057076	ВЛ-0,4 кВ ф. 5 ТП №41 пгт. Троицко- Печорск	Троицко- Печорский район электрических сетей	ВЛ 0,4 кВ фидер 5 от ТП 10/0,4 кВ №41 в пгт. Троицко- Печорск с центром питания от яч. 5 ПС 110/10 кВ "Южная"	01.01.2001
156	158	12.5.4.00020292	ВЛ-0,4 кВ/П.ст606п.В. Омра ул.Школьная,Пи онерская/	Троицко- Печорский район электрических сетей	ВЛ-0,4 кВ/П.ст606п.В.Омра ул.Школьная,Пионе рская/	01.01.1982
157	159	12.5.4.00020084	ВЛ-0,4 кВ ф. 1 ТП №24 пгт. Троицко- Печорск	Троицко- Печорский район электрических сетей	ВЛ 0,4 кВ фидер 1 от ТП 10/0,4 кВ №24 по ул. Захарова в пгт. Троицко- Печорске с центром питания от яч. 7 ПС 110/35/10 кВ "Троицк" яч. 1 РП №914	01.01.1979
158	160	12.5.4.00020135	ВЛ-0,4 кВ от КТП-508 /здание мастерской/	Троицко- Печорский район электрических сетей	ВЛ-0,4 кВ от КТП- 508 /здание мастерской/	01.01.1961
159	161	22.5.4.00061533	ВЛ-0,4 кВ ф. 4 КТП №69 пгт. Троицко- Печорск	Троицко- Печорский район электрических сетей	ВЛ 0,4 кВ фидер 4 от КТП 10/0,4 кВ №69 в пгт. Троицко- Печорск с центром питания от яч. 4 ПС 110/10 кВ "Южная"	19.06.2018
160	162	12.5.4.00020038	ВЛ-0,4 кВ от КТП-118 п.Якша	Троицко- Печорский район электрических сетей	ВЛ-0,4 кВ от КТП- 118 п.Якша	01.01.1980

161	163	22.5.4.00062767	ВЛ-0,4 кВ ф. 6 ТП №42 пгт. Троицко- Печорск	Троицко- Печорский район электрических сетей	ВЛ 0,4 кВ фидер 6 от ТП 10/0,4 кВ №42 в пгт. Троицко- Печорск с центром питания от яч. 5 ПС 110/10 кВ "Южная"	17.05.2019
162	164	22.5.4.00063352	ВЛ-0,4 кВ ф. 1 КТП №121 п. Якша	Троицко- Печорский район электрических сетей	ВЛ 0,4 кВ фидер 1 от КТП 10/0,4 кВ №121 в п. Якша с центром питания от яч. 5 ПС 35/10 кВ "Мамыль"	18.12.2019
163	165	22.5.4.00060417	ВЛ-0,4 кВ ф. 3 ТП №18 пгт. Троицко- Печорск	Троицко- Печорский район электрических сетей	ВЛ 0,4 кВ фидер 3 от ТП 10/0,4 кВ №18 в пгт. Троицко- Печорск с центром питания от яч. 6 РП №914 яч. 8 ПС 110/10 кВ "Южная"	01.01.1980
164	166	12.5.4.00052262	ВЛ-0,4 кВ ф. 2 КТП №17 пгт. Троицко- Печорск	Троицко- Печорский район электрических сетей	ВЛ 0,4 кВ фидер 2 от КТП 10/0,4 кВ №17 в пгт. Троицко- Печорск с центром питания от яч. 1 РП 10 кВ №914	01.01.1976
165	167	12.5.4.00020167	ВЛ-0,4 кВ ф. 1 КТП №737 пгт. Войвож	Троицко- Печорский район электрических сетей	ВЛ 0,4 кВ фидер 1 от КТП 6/0,4 кВ №737 в пгт. Войвож с центром питания от яч. 15 ПС 35/6 кВ "700"	01.01.1980
166	168	22.5.4.00060420	ВЛ-0,4 кВ ф. 7 ТП №18 пгт. Троицко- Печорск	Троицко- Печорский район электрических сетей	ВЛ 0,4 кВ фидер 7 от ТП 10/0,4 кВ №18 в пгт. Троицко- Печорск с центром питания от яч. 6 РП №914 яч. 8 ПС 110/10 кВ "Южная"	01.01.1980
167	169	22.5.4.00062766	ВЛ-0,4 кВ ф. 2 КТП №707 пгт. Войвож	Троицко- Печорский район электрических сетей	ВЛ 0,4 кВ фидер 2 от КТП 10/0,4 кВ №707 в пгт. Войвож с центром питания от яч. 3 ПС 110/35/6 кВ "Войвож"	01.01.1976
168	170	12.5.4.00042962	ВЛ-0,4 кВ ф. 5 ТП №42 пгт. Троицко- Печорск	Троицко- Печорский район электрических сетей	ВЛ 0,4 кВ фидер 5 от ТП 10/0,4 кВ №42 в пгт. Троицко- Печорск с центром питания от яч. 5 ПС 110/10 кВ "Южная"	27.09.2010
169	171	12.5.4.00019849	ВЛ-0,4 кВ КТП-511 "Ж\фонд" п.Верхнеижемс кий	Троицко- Печорский район электрических сетей	ВЛ-0,4 кВ КТП-511 "Ж\фонд" п.Верхнеижемский	01.01.1986

170	172	22.5.4.00060400	ВЛ-0,4 кВ ф. 4 КТП №124 п. Якша	Троицко- Печорский район электрических сетей	ВЛ 0,4 кВ фидер 4 от КТП 10/0,4 кВ №124 в п. Якша с центром питания от яч. 1 ПС 35/10 кВ "Комсомольская"	01.01.1980
171	173	12.5.4.00052802	ВЛ-0,4 кВ ф. 2 КТП №518 п. Кэмдин	Троицко- Печорский район электрических сетей	ВЛ 0,4 кВ фидер 2 от КТП 10/0,4 кВ №518 в п. Кэмдин с центром питания от яч. 12 ПС 110/10 кВ "Крутая"	01.01.1968
172	174	12.5.4.00059617	ВЛ-0,4 кВ ф. 2 КТП №737 пгт. Войвож	Троицко- Печорский район электрических сетей	ВЛ 0,4 кВ фидер 2 от КТП 6/0,4 кВ №737 в пгт. Войвож с центром питания от яч. 15 ПС 35/6 кВ "700"	01.01.1980
173	175	12.5.4.00020139	ВЛ-0,4 кВ от КТП-53 п.Шерляга	Троицко- Печорский район электрических сетей	ВЛ-0,4 кВ от КТП- 53 п.Шерляга	01.01.1979
174	176	12.5.4.00046039	ВЛ-0,4 кВ ф. 5 КТП №19 пгт. Троицко- Печорск	Троицко- Печорский район электрических сетей	ВЛ 0,4 кВ фидер 5 от КТП 10/0,4 кВ №19 в пгт. Троицко- Печорск с центром питания от яч. 15 ПС 110/35/10 кВ "Троицк"	22.03.2011
175	177	12.5.4.00020086	ВЛ-0,4 кВ от КТП-26 п.Троицко- Печорск	Троицко- Печорский район электрических сетей	ВЛ-0,4 кВ от КТП- 26 п.Троицко- Печорск	01.01.1980
176	178	12.5.4.00020286	ВЛ-0,4 кВ п.Бадь-Ель	Троицко- Печорский район электрических сетей	ВЛ-0,4 кВ п.Бадь- Ель	01.01.1979
177	179	12.5.4.00020100	ВЛ-0,4 кВ ф. 1 КТП №33 пгт. Троицко- Печорск	Троицко- Печорский район электрических сетей	ВЛ 0,4 кВ фидер 1 от КТП 10/0,4 кВ №33 в пгт Троицко- Печорск с центром питания от яч. 15 ПС 110/35/10 кВ "Троицк"	01.01.1980
178	180	12.5.4.00020132	ВЛ-0,4 кВ от КТП-504 "Арболитовые дома"	Троицко- Печорский район электрических сетей	ВЛ-0,4 кВ от КТП- 504 "Арболитовые дома"	01.01.1980
179	181	12.5.4.00020128	ВЛ-0,4 кВ ф. 5 ТП №5 пгт. Троицко- Печорск	Троицко- Печорский район электрических сетей	ВЛ 0,4 кВ фидер 5 от ТП 10/0,4 кВ №5 в пгт. Троицко- Печорск с центром питания от яч. 15 ПС 110/35/10 кВ	01.01.1980

					"Троицк"	
180	182	12.5.4.00059620	ВЛ-0,4 кВ ф. 3 КТП №103 п. Комсомольск- на-Печоре	Троицко- Печорский район электрических сетей	ВЛ 0,4 кВ фидер 3 от КТП 10/0,4 кВ №103 в п. Комсомольск-на- Печоре с центром питания от яч. 2 ПС 35/10 кВ "Комсомольск"	01.01.1979
181	183	12.5.4.00020160	ВЛ-0,4 кВ ф. 3 КТП №521 д. Гажаяг	Троицко- Печорский район электрических сетей	ВЛ 0,4 кВ фидер 3 от КТП 10/0,4 кВ №521 в д. Гажаяг с центром питания от яч. 12 ПС 110/10 кВ "Крутая"	01.01.1974
182	184	12.5.4.00020075	ВЛ-0,4 кВ ф. 1 КТП №2 пгт. Троицко- Печорск	Троицко- Печорский район электрических сетей	ВЛ 0,4 кВ фидер 1 от КТП 10/0,4 кВ №2 в пгт. Троицко- Печорск с центром питания от яч. 1 РП №914 яч. 7 ПС 110/35/10 кВ "Троицк"	01.01.1975
183	185	12.5.4.00020048	ВЛ-0,4 кВ ф. 3 ТП №13 пгт. Троицко- Печорск	Троицко- Печорский район электрических сетей	ВЛ 0,4 кВ фидер 3 от ТП 10/0,4 кВ №13 по ул. Северная в пгт. Троицко-Печорск с центром питания от яч. 15 ПС 110/35/10 кВ "Троицк"	01.01.1980
184	186	12.5.4.00049931	ВЛ-0,4 кВ ф. 3 КТП №104 п. Комсомольск- на-Печоре	Троицко- Печорский район электрических сетей	ВЛ 0,4 кВ фидер 3 от КТП 10/0,4 кВ №104 в п. Комсомольск-на- Печоре с центром питания от яч. 2 ПС 35/10 кВ "Комсомольск"	20.07.2012
185	187	12.5.4.00020083	ВЛ-0,4 кВ от КТП-23 п.Т- Печорск	Троицко- Печорский район электрических сетей	ВЛ-0,4 кВ от КТП- 23 п.Т-Печорск	01.01.1979
186	188	22.5.4.00060419	ВЛ-0,4 кВ ф. 5 ТП №18 пгт. Троицко- Печорск	Троицко- Печорский район электрических сетей	ВЛ 0,4 кВ фидер 5 от ТП 10/0,4 кВ №18 в пгт. Троицко- Печорск с центром питания от яч. 6 РП №914 яч. 8 ПС 110/10 кВ "Южная"	01.01.1980

187	189	12.5.4.00060165	ВЛ-0,4 кВ ф. 2 КТП №113 п. Знаменка	Троицко- Печорский район электрических сетей	ВЛ 0,4 кВ фидер 2 от КТП 10/0,4 кВ №113 в п. Знаменка с центром питания от яч. 1 ПС 35/10 кВ "Мамыль"	01.01.1979
188	190	12.5.4.00020028	ВЛ-0,4 кВ ф. 2 КТП №1 пгт. Троицко- Печорск	Троицко- Печорский район электрических сетей	ВЛ 0,4 кВ фидер 2 от КТП 10/0,4 кВ №1 в пгт. Троицко- Печорск с центром питания от яч. 1 РП №914 яч. 7 ПС 110/35/10 кВ "Троицк"	01.01.1980
189	191	22.5.4.00060330	ВЛ-0,4 кВ ф. 3 КТП №95 с. Покча	Троицко- Печорский район электрических сетей	ВЛ 0,4 кВ фидер 3 от КТП 10/0,4 кВ №95 в с. Покча с центром питания от яч. 4 ПС 110/35/10 кВ "Троицк"	01.01.1987
190	192	12.5.4.00019840	ВЛ-0,4 кВ №1 от ТП-502 очистные п.Верхнеижемс кий	Троицко- Печорский район электрических сетей	ВЛ-0,4 кВ №1 от ТП-502 очистные п.Верхнеижемский	01.01.1985
191	193	12.5.4.00019845	ВЛ-0,4 кВ /П.ст 748 дачи- восточн./	Троицко- Печорский район электрических сетей	ВЛ-0,4 кВ /П.ст 748 дачи-восточн./	01.01.1976
192	194	22.5.4.00062762	ВЛ-0,4 кВ ф. 3 КТП №102 п. Комсомольск- на-Печоре	Троицко- Печорский район электрических сетей	ВЛ 0,4 кВ фидер 3 от КТП 10/0,4 кВ №102 в п. Комсомольск-на- Печоре с центром питания от яч. 2 ПС 35/10 кВ "Комсомольск"	01.01.1979
193	195	12.5.4.00052805	ВЛ-0,4 кВ ф. 2 КТП №750 пгт. Войвож	Троицко- Печорский район электрических сетей	ВЛ 0,4 кВ фидер 2 от КТП 6/0,4 кВ №750 в пгт. Войвож с центром питания от яч. 5 ПС 110/35/6 кВ "Войвож"	01.01.1978
194	196	12.5.4.00020168	ВЛ-0,4 кВ от КТП-743 "Новые очистные"	Троицко- Печорский район электрических сетей	ВЛ-0,4 кВ от КТП- 743 "Новые очистные"	01.01.1974
195	197	12.5.4.00020103	ВЛ-0,4 кВ от КТП-37 п.Троицко- Печорск	Троицко- Печорский район электрических сетей	ВЛ-0,4 кВ от КТП- 37 п.Троицко- Печорск	01.01.1980

196	198	12.5.4.00020053	ВЛ-0,4 кВ от КТП-153 п.Усть-Илыч	Троицко-Печорский район электрических сетей	ВЛ-0,4 кВ от КТП-153 п.Усть-Илыч	01.01.1979
197	199	12.5.4.00048378	ВЛ-0,4 кВ опора 9 "ВЛ-0,4 кВ ф. 1 ТП №15 " пгт. Троицко-Печорск	Троицко-Печорский район электрических сетей	ВЛ 0,4 кВ от опоры 9 "ВЛ 0,4 кВ фидер 1 от ТП 10/0,4 кВ №15 " по ул. Игоставская в пгт. Троицко-Печорске с центром питания от яч.15 ПС 110/35/10кВ "Троицк"	24.11.2011
198	200	12.5.4.00048379	ВЛ-0,4 кВ ф. 5 ТП №26 пгт. Троицко-Печорск	Троицко-Печорский район электрических сетей	ВЛ 0,4 кВ фидер 5 от ТП 10/0,4 кВ №26 в пгт. Троицко-Печорске с центром питания от яч. 7 ПС 110/35/10 кВ "Троицк" яч. 6 РП №914	24.11.2011
199	201	12.5.4.00020106	ВЛ-0,4 кВ от КТП-39 п.Троицко-Печорск	Троицко-Печорский район электрических сетей	ВЛ-0,4 кВ от КТП-39 п.Троицко-Печорск	01.01.1980
200	202	12.5.4.00020037	ВЛ-0,4 кВ от КТП-112 п.Знаменка	Троицко-Печорский район электрических сетей	ВЛ-0,4 кВ от КТП-112 п.Знаменка	01.01.1979
201	203	22.5.4.00063353	ВЛ-0,4 кВ ф. 1 КТП №77 пгт. Троицко-Печорск	Троицко-Печорский район электрических сетей	ВЛ 0,4 кВ фидер 1 от КТП 40/10/0,4 кВ №77 в пгт. Троицко-Печорск с центром питания от яч. 15 ПС 110/35/10 кВ "Троицк"	18.12.2019
202	204	12.5.4.00020194	ВЛ-0,4 кВ ф. 6 ТП №41 пгт. Троицко-Печорск	Троицко-Печорский район электрических сетей	ВЛ 0,4 кВ фидер 6 от ТП 10/0,4 кВ №41 в пгт. Троицко-Печорск с центром питания от яч. 5 ПС 110/10 кВ "Южная"	01.01.2001
203	205	12.5.4.00060166	ВЛ-0,4 кВ ф. 3 КТП №113 п. Знаменка	Троицко-Печорский район электрических сетей	ВЛ 0,4 кВ фидер 3 от КТП 10/0,4 кВ №113 в п. Знаменка с центром питания от яч. 1 ПС 35/10 кВ "Мамыль"	01.01.1979
204	206	12.5.4.00019982	ВЛ-0,4 кВ от КТП №52 п.Шерляга	Троицко-Печорский район электрических сетей	ВЛ-0,4 кВ от КТП №52 п.Шерляга	01.01.1979

205	207	12.5.4.00020125	ВЛ-0,4 кВ ф. 1 КТП №49 п. Мылва	Троицко- Печорский район электрических сетей	ВЛ 0,4 кВ фидер 1 от КТП 10/0,4 кВ №49 в п. Мылва с центром питания от яч. 2 ПС 35/10 кВ "Мылва"	01.01.1979
206	208	12.5.4.00020169	ВЛ-0.4 кВ от КТП-7456	Троицко- Печорский район электрических сетей	ВЛ-0.4 кВ от КТП- 7456	01.01.1976
207	209	12.5.4.00020137	ВЛ-0.4 кВ от КТП-51 п.Мылва	Троицко- Печорский район электрических сетей	ВЛ-0.4 кВ от КТП- 51 п.Мылва	01.01.1979
208	210	22.5.4.00060437	ВЛ-0,4 кВ ф. 5 КТП №10 пгт. Троицко- Печорск	Троицко- Печорский район электрических сетей	ВЛ 0,4 кВ фидер 5 от КТП 10/0,4 кВ №10 в пгт. Троицко- Печорск с центром питания от яч. 6 РП №914 яч. 8 ПС 110/10 кВ "Южная"	01.01.1980
209	211	12.5.4.00019944	ВЛ-0,4 кВ ф. 1 КТП №34 пгт. Троицко- Печорск	Троицко- Печорский район электрических сетей	ВЛ 0,4 кВ фидер 1 от КТП 10/0,4 кВ №34 в пгт. Троицко- Печорск с центром питания от яч. 15 ПС 110/35/10 кВ "Троицк"	01.01.1987
210	212	12.5.4.00019883	ВЛ-0,4 кВ ф. 1 КТП №115 п. Якша	Троицко- Печорский район электрических сетей	ВЛ 0,4 кВ фидер 1 от КТП 10/0,4 кВ №115 в п. Якша с центром питания от яч. 1 ПС 35/10 кВ "Комсомольская"	01.01.1980
211	213	12.5.4.00057074	ВЛ-0,4 кВ ф. 3 КТП №115 п. Якша	Троицко- Печорский район электрических сетей	ВЛ 0,4 кВ фидер 3 от КТП 10/0,4 кВ №115 в п. Якша с центром питания от яч. 1 ПС 35/10 кВ "Комсомольская"	01.01.1980
212	214	12.5.4.00052803	ВЛ-0,4 кВ ф. 3 КТП №518 п. Кэмдин	Троицко- Печорский район электрических сетей	ВЛ 0,4 кВ фидер 3 от КТП 10/0,4 кВ №518 в п. Кэмдин с центром питания от яч. 12 ПС 110/10 кВ "Крутая"	01.01.1968
213	215	12.5.4.00020162	ВЛ-0,4 кВ ф. 1 КТП №729 пгт. Войвож	Троицко- Печорский район электрических сетей	ВЛ 0,4 кВ фидер 1 от КТП 6/0,4 кВ №729 в пгт. Войвож с центром питания от яч. 3 ПС 110/35/6 кВ "Войвож"	01.01.1976

214	216	12.5.4.00057073	ВЛ-0,4 кВ ф. 2 КТП №115 п. Якша	Троицко- Печорский район электрических сетей	ВЛ 0,4 кВ фидер 2 от КТП 10/0,4 кВ №115 в п. Якша с центром питания от яч. 1 ПС 35/10 кВ "Комсомольская"	01.01.1980
215	217	12.5.4.00020182	ВЛ-0.4 кВ от КТП-91 п.Русаново	Троицко- Печорский район электрических сетей	ВЛ-0.4 кВ от КТП- 91 п.Русаново	01.01.1988
216	218	12.5.4.00020161	ВЛ-0,4 кВ ф. 12 КТП №727 пгт. Войвож	Троицко- Печорский район электрических сетей	ВЛ 0,4 кВ фидер 12 от КТП 10/0,4 кВ №727 в пгт. Войвож с центр питания от яч. 5 ПС 110/35/6 кВ "Вой-Вож"	01.01.1974
217	219	12.5.4.00020041	ВЛ-0,4 кВ ф. 1 КТП №120 п. Якша	Троицко- Печорский район электрических сетей	ВЛ 0,4 кВ фидер 1 от КТП 10/0,4 кВ №120 в п. Якша с центром питания от яч. 5 ПС 35/10 кВ "Мамыль"	01.01.1980
218	220	12.5.4.00019846	ВЛ-0.4 кВ /ПС "746" песочная/	Троицко- Печорский район электрических сетей	ВЛ-0.4 кВ /ПС "746" песочная/	01.01.1976
219	221	12.5.4.00051029	ВЛ-0,4 кВ ф. 3 КТП №909 п. Нижняя Омра	Троицко- Печорский район электрических сетей	ВЛ 0,4 кВ фидер 3 от КТП 6/0,4 кВ №909 в п. Нижняя Омра с центром питания от яч. 8 ПС 35/6 кВ "900"	01.01.2003
220	222	12.5.4.00020045	ВЛ-0.4 кВ от КТП-128 п.Т- Печорск	Троицко- Печорский район электрических сетей	ВЛ-0.4 кВ от КТП- 128 п.Т-Печорск	01.01.1979
221	223	12.5.4.00058420	ВЛ-0,4 кВ ф. 6 ТП №3 пгт. Троицко- Печорск	Троицко- Печорский район электрических сетей	ВЛ 0,4 кВ фидер 6 от ТП 10/0,4 кВ №3 в пгт. Троицко- Печорск с центром питания от яч. 6 РП №914 яч. 7 ПС 110/35/10 кВ "Троицк"	14.12.2015
222	224	22.5.4.00063435	ВЛ-0,4 кВ ф. 2 КТП №903 п. Нижняя Омра	Троицко- Печорский район электрических сетей	ВЛ 0,4 кВ фидер 2 от КТП 10/0,4 кВ №903 в п. Нижняя Омра с центром питания от яч. 8 ПС 35/10 кВ "900"	01.01.2003
223	225	12.5.4.00020069	ВЛ-0,4 кВ ф. 1 ТП №18 пгт. Троицко- Печорск	Троицко- Печорский район электрических сетей	ВЛ 0,4 кВ фидер 1 от ТП 10/0,4 кВ №18 в пгт. Троицко- Печорск с центром питания от яч. 6 РП	01.01.1980

					№914 яч. 8 ПС 110/10 кВ "Южная"	
224	226	12.5.4.00052800	ВЛ-0,4 кВ ф. 2 КТП №503 п. Верхнеижемский	Троицко- Печорский район электрических сетей	ВЛ 0,4 кВ фидер 2 от КТП 10/0,4 кВ №503 в п. Верхнеижемский с центром питания от яч. 3 ПС 110/10 кВ "Крутая"	01.01.1980
225	227	12.5.4.00020158	ВЛ-0,4 кВ от КТП-712 "Школьная"	Троицко- Печорский район электрических сетей	ВЛ-0,4 кВ от КТП- 712 "Школьная"	01.01.1974
226	228	12.5.4.00051020	ВЛ-0,4 кВ ф. 2 КТП №904 п. Нижняя Омра	Троицко- Печорский район электрических сетей	ВЛ 0,4 кВ фидер 2 от КТП 6/0,4 кВ №904 в п. Нижняя Омра с центром питания от яч. 8 ПС 35/6 кВ "900"	01.01.2003
227	229	12.5.4.00019980	ВЛ-0,4 кВ ф. 1 КТП №506 п. Верхнеижемский	Троицко- Печорский район электрических сетей	ВЛ 0,4 кВ фидер 1 от КТП 10/0,4 кВ №506 в п. Верхнеижемский с центром питания от яч. 8 ПС 110/10 кВ "Крутая"	01.01.1988
228	230	12.5.4.00020051	ВЛ-0,4 кВ ф. 1 КТП №15 пгт. Троицко- Печорск	Троицко- Печорский район электрических сетей	ВЛ 0,4 кВ фидер 1 от КТП 10/0,4 кВ №15 в пгт. Троицко- Печорск с центром питания от яч. 15 ПС 110/35/10 кВ "Троицк"	01.01.1979
229	231	12.5.4.00052241	ВЛ-0,4 кВ ф. 3 КТП №72 п. Белый Бор	Троицко- Печорский район электрических сетей	ВЛ 0,4 кВ фидер 3 от КТП 10/0,4 кВ №72 в п. Белый Бор с центром питания от яч. 5 ПС 35/10 кВ "Белый Бор"	14.05.2013
230	232	12.5.4.00019879	ВЛ-0,4 кВ ф. 1 КТП №102 п. Комсомольск- на-Печоре	Троицко- Печорский район электрических сетей	ВЛ 0,4 кВ фидер 1 от КТП 10/0,4 кВ №102 в п. Комсомольск-на- Печоре с центром питания от яч. 2 ПС 35/10 кВ "Комсомольск"	01.01.1979
231	233	12.5.4.00051028	ВЛ-0,4 кВ ф. 2 КТП №909 п. Нижняя Омра	Троицко- Печорский район электрических сетей	ВЛ 0,4 кВ фидер 2 от КТП 6/0,4 кВ №909 в п. Нижняя Омра с центром питания от яч. 8 ПС 35/6 кВ "900"	01.01.2003

232	234	12.5.4.00059627	ВЛ-0,4 кВ ф. 2 КТП №154 с. Усть-Илыч	Троицко- Печорский район электрических сетей	ВЛ 0,4 кВ фидер 2 от КТП 6/0,4 кВ №154 в с. Усть- Илыч с центром питания от яч. 4 ПС 35/6 кВ "Илыч"	01.01.1979
233	235	12.5.4.00020031	ВЛ-0,4 кВ ф. 1 КТП №103 п. Комсомольск- на-Печоре	Троицко- Печорский район электрических сетей	ВЛ 0,4 кВ фидер 1 от КТП 10/0,4 кВ №103 в п. Комсомольск-на- Печоре с центром питания от яч. 2 ПС 35/10 кВ "Комсомольск"	01.01.1979
234	236	12.5.4.00055828	ВЛ-0,4 кВ ф. 1 КТП №112 п. Знаменка	Троицко- Печорский район электрических сетей	ВЛ 0,4 кВ фидер 1 от КТП 10/0,4 кВ №112 в п. Знаменка с центром питания от яч. 1 ПС 35/10 кВ "Комсомольская"	24.11.2014
235	237	12.5.4.00042984	ВЛ-0,4 кВ ф. 1 КТП №43 пгт. Троицко- Печорск	Троицко- Печорский район электрических сетей	ВЛ 0,4 кВ фидер 1 от КТП 10/0,4 кВ №43 в пгт. Троицко- Печорск с центром питания от яч. 3 ПС 110/10 кВ "Южная"	26.11.2010
236	238	12.5.4.00020121	ВЛ-0,4 кВ от КТП-46 п.Т- Печорск	Троицко- Печорский район электрических сетей	ВЛ-0,4 кВ от КТП- 46 п.Т-Печорск	01.01.1979
237	239	12.5.4.00059197	ВЛ-0,4 кВ ф. 2 КТП №50 п. Мылва	Троицко- Печорский район электрических сетей	ВЛ 0,4 кВ фидер 2 от КТП 10/0,4 кВ №50 в п. Мылва с центром питания от яч. 2 ПС 35/10 кВ "Мылва"	01.01.1979
238	240	12.5.4.00019860	ВЛ-0,4 кВ от ДЭС "Приуральск" д.Габэ	Троицко- Печорский район электрических сетей	ВЛ-0,4 кВ от ДЭС "Приуральск" д.Габэ	01.01.1979
239	241	12.5.4.00042963	ВЛ 0,4 кВ от ГКТП №11 "База ПМК" по ул. Портовая в п.Троицко- Печорск	Троицко- Печорский район электрических сетей	ВЛ 0,4 кВ от ГКТП №11 "База ПМК" по ул. Портовая в п.Троицко-Печорск	28.09.2010
240	242	12.5.4.00051023	ВЛ-0,4 кВ ф. 3 ТП №42 пгт Троицко- Печорск	Троицко- Печорский район электрических сетей	ВЛ 0,4 кВ фидер 3 от ТП 10/0,4 кВ №42 в пгт Троицко- Печорск с центром питания от яч. 5 ПС 110/10 кВ "Южная"	01.01.1980

241	243	12.5.4.00020063	ВЛ-0,4 кВ от КТП-163 п.Приуральский	Троицко-Печорский район электрических сетей	ВЛ-0,4 кВ от КТП-163 п.Приуральский	01.01.1979
242	244	12.5.4.00051848	ВКЛ-0,4 кВ ф. 2 ТП №42 пгт. Троицко-Печорск	Троицко-Печорский район электрических сетей	ВКЛ 0,4 кВ фидер 2 от ТП 10/0,4 кВ №42 в пгт. Троицко-Печорск с центром питания от яч. 5 ПС 110/10 кВ "Южная"	01.01.1987
243	245	12.5.4.00051850	ВКЛ-0,4 кВ ф. 2 КТП №2 пгт. Троицко-Печорск	Троицко-Печорский район электрических сетей	ВКЛ 0,4 кВ фидер 2 от КТП 10/0,4 кВ №2 в пгт. Троицко-Печорск с центром питания от яч. 1 РП №914 яч. 7 ПС 110/35/10 кВ "Троицк"	01.01.1975
244	246	12.5.4.00057015	ВКЛ-0,4 кВ ф. 7 ТП №41 пгт. Троицко-Печорск	Троицко-Печорский район электрических сетей	ВКЛ 0,4 кВ фидер 7 от ТП 10/0,4 кВ №41 в пгт. Троицко-Печорск с центром питания от яч. 5 ПС 110/10 кВ "Южная"	23.04.2015
245	247	12.5.4.00048381	ВКЛ-0,4 кВ ф. 2 ТП №16 пгт. Троицко-Печорск	Троицко-Печорский район электрических сетей	ВКЛ 0,4 кВ фидер 2 от ТП 10/0,4 кВ №16 в пгт. Троицко-Печорске с центром питания от яч. 1 РП №914 яч. 7 ПС 110/35/10 кВ "Троицк"	01.01.1975
246	248	12.5.4.00020592	КЛ-0,4 кВ от КТП-45 п.Троицко-Печорск	Троицко-Печорский район электрических сетей	КЛ-0,4 кВ от КТП-45 п.Троицко-Печорск	01.01.1987
247	249	12.5.4.00020601	КЛ-0,4 кВ от КТП-727	Троицко-Печорский район электрических сетей	КЛ-0,4 кВ от КТП-727	01.01.1974
248	250	12.5.4.00020854	КЛ-0,4 кВ/П.ст758 пилорама ЖКХ/	Троицко-Печорский район электрических сетей	КЛ-0,4 кВ/П.ст758 пилорама ЖКХ/	01.01.1985
249	251	12.5.4.00020603	КЛ-0,4 кВ от КТП-749	Троицко-Печорский район электрических сетей	КЛ-0,4 кВ от КТП-749	01.01.1980
250	252	12.5.4.00020600	КЛ-0,4 кВ от КТП-720 "Деткомбинат"	Троицко-Печорский район электрических сетей	КЛ-0,4 кВ от КТП-720 "Деткомбинат"	01.01.1984

251	253	12.5.4.00020602	КЛ-0.4 кВ от КТП-745а	Троицко-Печорский район электрических сетей	КЛ-0.4 кВ от КТП-745а	01.01.1976
252	254	12.5.4.00020852	КЛ-0.4 кВ/П.ст 747 спорткомплекс /	Троицко-Печорский район электрических сетей	КЛ-0.4 кВ/П.ст 747 спорткомплекс/	01.01.1993
253	255	12.5.4.00020594	КЛ-0.4 кВ от КТП-47 п.Троицко-Печорск	Троицко-Печорский район электрических сетей	КЛ-0.4 кВ от КТП-47 п.Троицко-Печорск	01.01.1987
254	256	12.5.4.00020585	КЛ-0,4 кВ ф. 1 ТП №42 пгт. Троицко-Печорск	Троицко-Печорский район электрических сетей	КЛ 0,4 кВ фидер 1 от ТП 10/0,4 кВ №42 в пгт. Троицко-Печорск с центром питания от яч. 5 ПС 110/10 кВ "Южная"	01.01.1987
255	257	12.5.4.00020587	КЛ-0.4 кВ от КТП №701 б "ТЭС" п.Войвож	Троицко-Печорский район электрических сетей	КЛ-0.4 кВ от КТП №701 б "ТЭС" п.Войвож	01.01.1978
256	258	12.5.4.00020853	КЛ-0.4 кВ/П.ст754 поликлиника/	Троицко-Печорский район электрических сетей	КЛ-0.4 кВ/П.ст754 поликлиника/	01.01.1993
257	259	12.5.4.00020593	КЛ-0.4 кВ от КТП-46 п.Троицко-Печорск	Троицко-Печорский район электрических сетей	КЛ-0.4 кВ от КТП-46 п.Троицко-Печорск	01.01.1987
258	260	12.5.4.00020596	КЛ-0.4 кВ от КТП-505	Троицко-Печорский район электрических сетей	КЛ-0.4 кВ от КТП-505	01.01.1990
259	261	12.5.4.00047984	КЛ-0,4 кВ ТП №33 ф. 5 - вводный распределительный щит д.33, ул. Ленина пгт. Троицко-Печорск	Троицко-Печорский район электрических сетей	КЛ 0,4 кВ от ТП-10/0,4 кВ №33 фидер 5 до вводного распределительного щита д. 33 по ул. Ленина в пгт. Троицко-Печорск с центром питания от яч. 15 ПС 110/35/10 кВ "Троицк"	27.06.2011
260	262	12.5.4.00020588	КЛ-0.4 кВ от КТП №701а "ТЭС" п.Войвож.	Троицко-Печорский район электрических сетей	КЛ-0.4 кВ от КТП №701а "ТЭС" п.Войвож.	01.01.1978

261	263	12.5.4.00020595	КЛ-0.4 кВ от КТП-504 до КТП-503 п.В-Ижемский	Троицко-Печорский район электрических сетей	КЛ-0.4 кВ от КТП-504 до КТП-503 п.В-Ижемский	01.01.1980
262	264	12.5.4.00059638	КЛ-0,4 кВ ф. 5 ТП №33 - ВРУ-0,4 кВ ул. Ленина, д. 35 пгт. Троицко-Печорск	Троицко-Печорский район электрических сетей	КЛ 0,4 кВ фидер 5 от ТП 10/0,4 кВ №33 до вводно-распределительного устройства 0,4 кВ по ул. Ленина, д. 35 в пгт. Троицко-Печорске с центром питания от яч. 15 ПС 110/35/10 кВ "Троицк"	14.10.2016
263	265	12.5.4.00021046	КЛ-10 кВ ПС "Южная" от РП-2 до ТП-47 п.Т-Печорск	Троицко-Печорский район электрических сетей	КЛ-10 кВ ПС "Южная" от РП-2 до ТП-47 п.Т-Печорск	01.01.1983
264	266	12.5.4.00021320	КЛ-6 кВ отпайка к КТП-720 "Деткомбинат"	Троицко-Печорский район электрических сетей	КЛ-6 кВ отпайка к КТП-720 "Деткомбинат"	01.01.1984
265	267	12.5.4.00021173	КЛ-6 кВ №1 к КТП-745а	Троицко-Печорский район электрических сетей	КЛ-6 кВ №1 к КТП-745а	01.01.1976
266	268	12.5.4.00055402	КЛ-10 кВ яч. 10 ПС "Троицк" - опора 1 "ВЛ-10 кВ яч. 10 ПС "Троицк" пгт. Троицко-Печорск	Троицко-Печорский район электрических сетей	КЛ 10 кВ от яч. 10 ПС 110/35/10 кВ "Троицк" до опоры 1 "ВЛ-10 кВ яч. 10 ПС "Троицк" в пгт. Троицко-Печорске с центром питания от яч. 10 ПС 110/35/10 кВ "Троицк"	15.09.2014

Первый заместитель директора –
главный инженер



М.Н. Пузиков

Главный бухгалтер –
начальник управления
бухгалтерского и налогового учета
и отчетности

О.С. Украинцева

Микова Н.Е.
(8212) 28-33-22